



Pemerintah Kota Banjarmasin
Dinas Komunikasi, Informatika dan Statistik
Tahun 2023



DATA STATISTIK SEKTORAL KOTA BANJARMASIN

2023



**BUKU DATA STATISTIK SEKTORAL DAERAH KOTA BANJARMASIN
TAHUN 2023**

No. Rekomendasi dari BPS : K-22.6371.001

Naskah :

Dinas Komunikasi, Informatika dan Statistik Kota Banjarmasin

Penyunting :

Dinas Komunikasi, Informatika dan Statistik Kota Banjarmasin

Gambar Cover :

Bidang Statistik dan Persandian

Diterbitkan Oleh :

Dinas Komunikasi, Informatika dan Statistik Kota Banjarmasin

Website :

<https://satudata.banjarmasukota.go.id>

KATA PENGANTAR

Puji Syukur kami panjatkan kehadirat Allah SWT, Tuhan Yang Maha Esa, karena atas berkat rahmat dan karuniaNya kami dapat menyusun Buku Data Statistik Sektoral Daerah Kota Banjarmasin Tahun 2023. Buku Data Statistik Sektoral Daerah Kota Banjarmasin Tahun 2023 merupakan gambaran suatu daerah dan merupakan salah satu media untuk memenuhi kebutuhan data dalam rangka perencanaan, penyelenggaraan tugas-tugas pemerintahan dan evaluasi pembangunan. Data-data yang dikumpulkan merupakan hasil kompilasi data dari tiap instansi di lingkungan Pemerintah Kota Banjarmasin.

Buku ini dapat terselesaikan berkat kerja sama instansi yang terlibat, terkait dalam penyediaan data sektoral Kota Banjarmasin. Penghargaan dan terima kasih disampaikan kepada semua pihak yang telah memberikan kontribusi sehingga Buku Data Statistik Sektoral Daerah Kota Banjarmasin Tahun 2023 dapat terlaksana dengan baik.

Kami menyadari bahwa Buku Data Statistik Sektoral Daerah Kota Banjarmasin Tahun 2023 ini masih banyak terdapat kekurangan, untuk itu kami sangat mengharapkan masukan koreksi, saran, kritik dan dukungan data / informasi yang membangun dalam rangka penyempurnaan buku ini untuk tahun berikutnya. Kami berharap semoga Buku Data Statistik Sektoral Daerah Kota Banjarmasin Tahun 2023 ini dapat bermanfaat bagi kita semua khususnya Pemerintah Kota Banjarmasin.

Banjarmasin, Agustus 2023

Kepala Dinas Komunikasi, Informatika dan Statistik
Kota Banjarmasin,



Windiasti Kartika, ST, MT
Pembina Tk. I
NIP. 19690608 199703 2 006

- UU ITE No 11 Tahun 2008 Pasal 5 ayat 1 : *'Informasi Elektronik dan/atau Dokumen Elektronik dan/atau hasil cetaknya merupakan alat bukti hukum yang sah.'*
- Surat ini ditandatangani secara elektronik menggunakan **sertifikat elektronik** yang diterbitkan **BSrE**



DAFTAR ISI

	Halaman
KATA PENGANTAR	ii
DAFTAR ISI	iii
DAFTAR TABEL	v
BAB I PENDAHULUAN	
1.1 Sejarah Kota Banjarmasin.....	1
1.2 Visi Misi Kota Banjarmasin.....	3
1.3 Kondisi Umum Kota Banjarmasin.....	4
1.4 Kondisi Geografis.....	5
1.5 Topografi.....	7
BAB II PEMERINTAHAN	
Dewan Perwakilan Rakyat Daerah.....	9
Badan Kepegawaian Daerah, Pendidikan dan Pelatihan.....	14
Badan Perencanaan Pembangunan Daerah, Penelitian dan Pengembangan.....	19
Dinas Penanaman Modal dan Pelayanan Terpadu Satu Pintu.....	20
Badan Kesatuan Bangsa dan Politik.....	22
Bagian Organisasi.....	26
Bagian Protokol dan Komunikasi Pimpinan.....	27
BAB III INFRASTRUKTUR	
Dinas Pekerjaan Umum dan Penataan Ruang.....	29
Dinas Perumahan Rakyat dan Kawasan Permukiman.....	32
BAB IV KEPENDUDUKAN	
Dinas Kependudukan dan Pencatatan Sipil.....	38
Dinas Pengendalian Penduduk, Keluarga Berencana & Pemberdayaan Masyarakat.....	43
BAB V PENDIDIKAN	
Dinas Pendidikan.....	45
Dinas Perpustakaan dan Kearsipan.....	51
BAB VI KESEHATAN DAN LINGKUNGAN	
Dinas Kesehatan.....	54
Dinas Lingkungan Hidup.....	69

BAB VII PARIWISATA DAN OLAHRAGA

Dinas Kebudayaan, Kepemudaan Olahraga dan Pariwisata	72
--	----

BAB VIII SOSIAL

Dinas Sosial.....	77
Badan Penanggulangan Bencana Daerah	79
Dinas Pemadam Kebakaran dan Penyelamatan	81
Dinas Pemberdayaan Perempuan dan Perlindungan Anak	83
Satuan Polisi Pamong Praja.....	87

BAB IX PERDAGANGAN

Dinas Perdagangan dan Perindustrian.....	88
Dinas Koperasi Usaha Mikro dan Tenaga Kerja.....	91
Dinas Ketahanan Pangan, Pertanian dan Perikanan	94

BAB X TRANSPORTASI DAN KOMUNIKASI

Dinas Perhubungan	99
Dinas Komunikasi, Informatika dan Statistik	101

BAB XI KEUANGAN

Badan Pengelolaan Keuangan, Pendapatan dan Aset Daerah.....	113
---	-----

BAB XII KECAMATAN

Kecamatan Banjarmasin Timur.....	115
Kecamatan Banjarmasin Barat	120
Kecamatan Banjarmasin Tengah.....	125
Kecamatan Banjarmasin Utara.....	129
Kecamatan Banjarmasin Selatan.....	134

DAFTAR TABEL

	Halaman
Tabel 1. Luas Wilayah dan Jumlah Kelurahan Tiap Kecamatan di Kota Banjarmasin	7
Tabel 2. Jumlah Anggota DPRD Menurut Asal Partai Politik dan Jenis Kelamin di Kota Banjarmasin Tahun 2022.....	10
Tabel 3. Jumlah Anggota DPRD Menurut Kelompok Umur dan Jenis Kelamin di Kota Banjarmasin Tahun 2022.....	10
Tabel 4. Jumlah Anggota DPRD Berdasarkan Fraksi Tahun 2022.....	11
Tabel 5. Jumlah Anggota DPRD Menurut Pendidikan dan Jenis Kelamin di Kota Banjarmasin Tahun 2022.....	11
Tabel 6. Jumlah Anggota DPRD Berdasarkan Komisi Tahun 2022	12
Tabel 7. Jumlah Rapat Paripurna DPRD Tahun 2022.....	12
Tabel 8. Jumlah Keputusan Inisiatif yang Dihasilkan DPRD Tahun 2022.....	12
Tabel 9. Jumlah Keputusan yang Dihasilkan Oleh DPRD Menurut Jenisnya Tahun 2022	12
Tabel 10. Jumlah Kegiatan DPRD Menurut Jenisnya Tahun 2022.....	13
Tabel 11. Jumlah Produk Hukum Daerah Tahun 2022	13
Tabel 12. Jumlah Pegawai Negeri Sipil di Lingkungan Pemerintah Kota Banjarmasin Menurut Pangkat/Golongan Tahun 2022.....	14
Tabel 13. Jumlah Pegawai Negeri Sipil di Lingkungan Pemerintah Kota Banjarmasin Yang Telah Mengikuti Diklat PIM Tahun 2022.....	15
Tabel 14. Jumlah Pegawai Negeri Sipil di Lingkungan Pemerintah Kota Banjarmasin Menurut Pendidikan dan Jenis Kelamin Tahun 2022.....	16
Tabel 15. Jumlah Pegawai Negeri Sipil di Lingkungan Pemerintah Kota Banjarmasin Menurut Jenis Kelamin Tahun 2022.....	17
Tabel 16. Jumlah Pegawai Negeri Sipil di Lingkungan Pemerintah Kota Banjarmasin Menurut Jabatan dan Jenis Kelamin Tahun 2022	18
Tabel 17. Indeks Profesionalitas ASN BKD Diklat Tahun 2022.....	18
Tabel 18. Data Kegiatan Penelitian dan Pengembangan Tahun 2022.....	19
Tabel 19. Kesesuaian Program Perencanaan Daerah Tahun 2022	19
Tabel 20. Jumlah Perizinan Kota Banjarmasin Tahun 2022	20
Tabel 21. Realisasi Investasi Kota Banjarmasin Tahun 2022 (Rp).....	21
Tabel 22. Jumlah Izin Rekomendasi Penelitian Tahun 2022	22
Tabel 23. Jumlah Tingkat Kriminalitas di Kota Banjarmasin Tahun 2022.....	22

Tabel 24. Jumlah Pemantauan Demo & Situasi Kondisi Daerah Kota Banjarmasin Tahun 2022.....	23
Tabel 25. Jumlah Organisasi Masyarakat di Kota Banjarmasin Tahun 2022	23
Tabel 26. Daftar Nama Partai Politik yang Ada di Kota Banjarmasin Tahun 2022.....	23
Tabel 27. Jumlah Kejahatan dan Pelanggaran di Kota Banjarmasin Tahun 2022	24
Tabel 28. Indeks Nilai Pemerintah Kota Banjarmasin Tahun 2022.....	26
Tabel 29. Penerbitan Materi Pelayanan Informasi Melalui Media Daring Tahun 2022	27
Tabel 30. Penyusunan Naskah Pelayanan Informasi dan Kehumasan dalam Bentuk Pidato Tahun 2022	28
Tabel 31. Panjang dan Kondisi Jalan Menurut Kecamatan di Kota Banjarmasin Tahun 2022	30
Tabel 32. Panjang dan Kondisi Jalan Kota Banjarmasin Tahun 2022	30
Tabel 33. Infrastruktur dan Kondisi Jembatan di Kota Banjarmasin Tahun 2022.....	31
Tabel 34. Jenis Rumah & Tipologi Rumah Menurut Kecamatan di Kota Banjarmasin Tahun 2022	33
Tabel 35. Rumah Swadaya Menurut Kecamatan & Letaknya di Kota Banjarmasin Tahun 2022	33
Tabel 36. Luas Rumah Swadaya Menurut Kecamatan di Kota Banjarmasin Tahun 2022 ..	34
Tabel 37. Jumlah Rumah Susun di Kota Banjarmasin Tahun 2022.....	34
Tabel 38. Jumlah Rumah Susun dan Kapasitasnya di Kota Banjarmasin Tahun 2022.....	34
Tabel 39. Data Sebaran Perumahan Menurut Kecamatan di Kota Banjarmasin Tahun 2022	35
Tabel 40. Persebaran Rumah Sewa di Kota Banjarmasin Tahun 2022.....	36
Tabel 41. Tarif Harga Rumah Sewa Menurut Kecamatan di Kota Banjarmasin Tahun 2022	37
Tabel 42. Jumlah Penduduk Kota Banjarmasin Per Kecamatan Menurut Jenis Kelamin Tahun 2022	39
Tabel 43. Laju Pertumbuhan Penduduk Kota Banjarmasin Menurut Kecamatan Tahun 2021-2022.....	39
Tabel 44. Jumlah Penduduk Kota Banjarmasin Menurut Kelompok Umur Tahun 2022	40
Tabel 45. Jumlah Penduduk Kota Banjarmasin Menurut Status Kawin Tahun 2022.....	40
Tabel 46. Kepadatan Penduduk Kota Banjarmasin Menurut Kecamatan Tahun 2022.....	41
Tabel 47. Jumlah dan Persentase Kepemilikan Kartu Keluarga di Kota Banjarmasin Tahun 2022	41
Tabel 48. Jumlah dan Persentase Kepemilikan KTP-EL di Kota Banjarmasin Tahun 2022	42
Tabel 49. Jumlah dan Persentase Akta Lahir di Kota Banjarmasin Tahun 2022	42
Tabel 50. Jumlah Pasangan Usia Subur di Kota Banjarmasin Menurut Kecamatan Tahun 2022	43

Tabel 51. Peserta KB Berdasarkan Alat/Metode di Kota Banjarmasin Menurut Kecamatan Tahun 2022	43
Tabel 52. Kelompok Bina Keluarga di Kota Banjarmasin Menurut Kecamatan Tahun 2022	44
Tabel 53. Jumlah Klinik Keluarga Berencana (KKB) dan Pos Pelayanan Keluarga Berencana Desa (PPKBD) Menurut Kecamatan Tahun 2022	44
Tabel 54. Jumlah Remaja Usia 15-24 Tahun yang Mendapat Penyuluhan Kespro dan HIV/AIDS Menurut Kecamatan Tahun 2022	44
Tabel 55. Jumlah Satuan Pendidikan Anak Usia Dini di Kota Banjarmasin Tahun 2022/2023	46
Tabel 56. Jumlah Peserta Didik Pendidikan Anak Usia Dini di Kota Banjarmasin Tahun 2022/2023	46
Tabel 57. Jumlah Sekolah, Guru dan Murid Taman Kanak-kanak (TK) Menurut Kecamatan Kota Banjarmasin Tahun 2022/2023	47
Tabel 58. Jumlah Sekolah, Guru dan Murid Raudhatul Athfal (RA) Menurut Kecamatan Kota Banjarmasin Tahun 2022	47
Tabel 59. Jumlah Sekolah, Guru dan Murid Sekolah Dasar (SD) Menurut Kecamatan Kota Banjarmasin Tahun 2022/2023	48
Tabel 60. Jumlah Sekolah, Guru dan Murid Madrasah Ibtidaiyah (MI) Menurut Kecamatan Kota Banjarmasin Tahun 2022	48
Tabel 61. Jumlah Sekolah, Guru dan Murid Sekolah Menengah Pertama (SMP) Menurut Kecamatan Kota Banjarmasin Tahun 2022/2023.....	49
Tabel 62. Jumlah Sekolah, Guru dan Murid Madrasah Tsanawiyah (MTs) Menurut Kecamatan Kota Banjarmasin Tahun 2022	49
Tabel 63. Jumlah Sekolah, Kelas, Murid dan Guru Menurut Tingkat Pendidikan di Kota Banjarmasin Tahun 2022/2023	50
Tabel 64. Jumlah Kunjungan Perpustakaan Siring dan Kamboja Tahun 2022	51
Tabel 65. Jumlah Kunjungan Perpustakaan Keliling Tahun 2022	52
Tabel 66. Jenis dan Jumlah Arsip Tahun 2022	53
Tabel 67. Fasilitas Kesehatan di Kota Banjarmasin Tahun 2022.....	55
Tabel 68. Jumlah Posyandu di Kota Banjarmasin Tahun 2022.....	56
Tabel 69. Tenaga Medis di Rumah Sakit Kota Banjarmasin Tahun 2022	57
Tabel 70. Tenaga Medis di Puskesmas Kota Banjarmasin Tahun 2022	58
Tabel 71. Tenaga Keperawatan di Rumah Sakit Kota Banjarmasin Tahun 2022	59
Tabel 72. Tenaga Keperawatan di Puskesmas Kota Banjarmasin Tahun 2022	60
Tabel 73. Tenaga Kesehatan Masyarakat, Kesehatan Lingkungan dan Gizi di Rumah Sakit Kota Banjarmasin Tahun 2022	61

Tabel 74. Tenaga Kesehatan Masyarakat, Kesehatan Lingkungan dan Gizi di Puskesmas Kota Banjarmasin Tahun 2022	62
Tabel 75. Tenaga Teknik Biomedika di Rumah Sakit Kota Banjarmasin Tahun 2022	63
Tabel 76. Tenaga Teknik Biomedika di Puskesmas Kota Banjarmasin Tahun 2022.....	64
Tabel 77. Tenaga Kefarmasian di Rumah Sakit Kota Banjarmasin Tahun 2022.....	65
Tabel 78. Tenaga Kefarmasian di Puskesmas Kota Banjarmasin Tahun 2022.....	66
Tabel 79. Capaian SPM Kota Banjarmasin Tahun 2022.....	67
Tabel 80. Sepuluh Penyakit Terbanyak di Kota Banjarmasin Tahun 2022	68
Tabel 81. Volume Sampah di Kota Banjarmasin Tahun 2022.....	69
Tabel 82. Tempat Pengolahan Sampah di Kota Banjarmasin Tahun 2022.....	70
Tabel 83. Alat Pengangkut Sampah di Kota Banjarmasin Tahun 2022.....	70
Tabel 84. Dokumen Izin Permohonan LB3 yang Dikeluarkan di Kota Banjarmasin Tahun 2022	71
Tabel 85. Dokumen Izin Permohonan IPAL yang Dikeluarkan di Kota Banjarmasin Tahun 2022	71
Tabel 86. Objek Wisata di Kota Banjarmasin Tahun 2022.....	73
Tabel 87. Jumlah Objek Wisata Menurut Kecamatan di Kota Banjarmasin Tahun 2022...	75
Tabel 88. Jumlah Kunjungan Wisatawan Ke Kota Banjarmasin Tahun 2022	75
Tabel 89. Jumlah Fasilitas Olahraga Menurut Kecamatan di Kota Banjarmasin Tahun 2022	76
Tabel 90. Data Klub Olahraga Menurut Jenis Olahraga dan Kecamatan di Kota Banjarmasin Tahun 2022	76
Tabel 91. Jumlah Penyandang Masalah Kesejahteraan Sosial (PMKS) Tahun 2022	77
Tabel 92. Data Panti Asuhan dan Jumlah Anak Asuh di Kota Banjarmasin Tahun 2022 ..	78
Tabel 93. Jumlah Peserta Sosialisasi Kebencanaan di Kelurahan Tahun 2022.....	79
Tabel 94. Jumlah Peserta Pelatihan Relawan Kebencanaan Tahun 2022	79
Tabel 95. Data Bencana di Kota Banjarmasin Tahun 2022	80
Tabel 96. Rekapitulasi Data Penyelamatan Berdasarkan Kecamatan Tahun 2022.....	81
Tabel 97. Rekapitulasi Data Kebakaran Berdasarkan Kecamatan Tahun 2022.....	82
Tabel 98. Rekapitulasi Data Kekerasan Terhadap Perempuan dan Anak Menurut Jenis Kelamin dan Waktu Pelaporan di Kota Banjarmasin Tahun 2022	83
Tabel 99. Rekapitulasi Data Kekerasan Terhadap Perempuan dan Anak Menurut Jenis Kekerasan Tahun 2022	84
Tabel 100. Rekapitulasi Data Kekerasan Terhadap Perempuan dan Anak Berdasarkan Kecamatan Tahun 2022	85

Tabel 101. Rekapitulasi Data Kekerasan Terhadap Perempuan dan Anak Berdasarkan Pengaduan Tahun 2022.....	86
Tabel 102. Data Satlinmas Menurut Kecamatan di Kota Banjarmasin Tahun 2022.....	87
Tabel 103. Data Anggota Satpol PP di Kota Banjarmasin Tahun 2022.....	87
Tabel 104. Jumlah Pengiriman Barang Potensial Melalui Pelabuhan di Kota Banjarmasin Tahun 2022	88
Tabel 105. Data Kumulatif Industri Kecil Menengah di Kota Banjarmasin Tahun 2022.....	88
Tabel 106. Data Sentra Industri di Kota Banjarmasin Tahun 2022	89
Tabel 107. Daftar Nama Pasar Milik Pemerintah Kota Banjarmasin Tahun 2022	89
Tabel 108. Data Tera/Tera Ulang Alat Ukur, Timbang dan Perlengkapannya (UTTP) di Kota Banjarmasin Tahun 2022	90
Tabel 109. Data Pencari Kerja, Lowongan Kerja dan Penempatan Tenaga Kerja Terdaftar Tahun 2022	91
Tabel 110. Jumlah Koperasi Aktif Menurut Kecamatan Tahun 2022.....	92
Tabel 111. Jumlah Koperasi Menurut Jenis Usaha Per-Kecamatan Tahun 2022	92
Tabel 112. Jenis Koperasi Menurut Kecamatan Tahun 2022.....	93
Tabel 113. Jumlah Peserta Pelatihan di BLK Tahun 2022.....	93
Tabel 114. Jumlah Peserta Pelatihan yang Mendapat Sertifikat BNSP Tahun 2022	93
Tabel 115. Wirausaha Baru Bidang Pertanian, Peternakan dan Perikanan Tahun 2022.....	94
Tabel 116. Jumlah Produksi Bidang Perikanan Tahun 2022	94
Tabel 117. Jumlah Produksi Bidang Pertanian Tahun 2022	94
Tabel 118. Data Ternak Menurut Kecamatan di Kota Banjarmasin Tahun 2022	95
Tabel 119. Data Pemasukan Ternak Menurut Jenis di Kota Banjarmasin Tahun 2022.....	95
Tabel 120. Data Produksi Perikanan Tangkap Perairan Umum di Kota Banjarmasin Tahun 2022	96
Tabel 121. Data Produksi Perikanan Budidaya Per Jenis Ikan & Jenis Usaha di Kota Banjarmasin Tahun 2022	96
Tabel 122. Data Produksi Perikanan Tangkap Menurut Kecamatan di Kota Banjarmasin Tahun 2022	97
Tabel 123. Data Produksi Perikanan Budidaya Menurut Kecamatan Per Jenis Usaha di Kota Banjarmasin Tahun 2022	97
Tabel 124. Luas Lahan Sawah Menurut Kecamatan di Kota Banjarmasin Tahun 2022.....	97
Tabel 125. Data Produksi Hortikultura & Perkebunan di Kota Banjarmasin Tahun 2022 ...	98
Tabel 126. Luas Tanah Kering Menurut Jenis Penggunaan di Kota Banjarmasin Tahun 2022	98
Tabel 127. Jumlah Pajak Parkir & Retribusi Parkir di Kota Banjarmasin Tahun 2022.....	99

Tabel 128. Jumlah Angkutan Sungai yang Terdaftar Menurut Jenis Angkutan di Kota Banjarmasin Tahun 2022	99
Tabel 129. Jumlah Angkutan Sungai yang Terdaftar Menurut Dermaga & Jenis Angkutan di Kota Banjarmasin Tahun 2022	99
Tabel 130. Jumlah Unit Angkutan Jalan yang Terdaftar di Kota Banjarmasin Tahun 2022	100
Tabel 131. Jumlah Trayek Angkutan Jalan di Kota Banjarmasin Tahun 2022.....	100
Tabel 132. Daftar Koridor Trans Banjarmasin yang Beroperasi Tahun 2022	100
Tabel 133. Alamat Web Badan Pemerintahan Kota Banjarmasin Tahun 2022	102
Tabel 134. Alamat Web Bagian Pemerintahan Kota Banjarmasin Tahun 2022	102
Tabel 135. Alamat Web Dinas Pemerintahan Kota Banjarmasin Tahun 2022	103
Tabel 136. Alamat Web Sekretariat DPRD dan Inspektorat Kota Banjarmasin Tahun 2022	104
Tabel 137. Alamat Web Kecamatan Kota Banjarmasin Tahun 2022	104
Tabel 138. Alamat Web Kelurahan Kota Banjarmasin Tahun 2022.....	104
Tabel 139. Daftar Layanan Wifi Gratis di Kota Banjarmasin Tahun 2022.....	106
Tabel 140. Data Perangkat CCTV di Kota Banjarmasin Tahun 2022	108
Tabel 141. Penyelesaian SP4N-LAPOR! di Kota Banjarmasin Tahun 2022.....	110
Tabel 142. Data Sebaran Lapor Per Wilayah Tahun 2022.....	110
Tabel 143. Jenis Pelaporan di SP4N-LAPOR! Tahun 2022	110
Tabel 144. Nilai Indeks SPBE Pemerintah Kota Banjarmasin Tahun 2022	111
Tabel 145. Persebaran Menara BTS di Kota Banjarmasin Tahun 2022.....	111
Tabel 146. Menara BTS Berdasarkan Pemilik di Kota Banjarmasin Tahun 2022.....	112
Tabel 147. Penganggaran dan Realisasi Pendapatan Asli Daerah (PAD) Kota Banjarmasin Tahun 2022 (Rp).....	114
Tabel 148. Kontribusi Sektor Pariwisata Terhadap Pendapatan Asli Daerah (PAD) Kota Banjarmasin Tahun 2022 (Rp).....	114
Tabel 149. Luas Wilayah Kecamatan Banjarmasin Timur Tahun 2022	115
Tabel 150. Data RT & RW di Kecamatan Banjarmasin Timur Tahun 2022	116
Tabel 151. Data Penduduk di Kecamatan Banjarmasin Timur Menurut Kelompok Umur Tahun 2022	117
Tabel 152. Data Prasarana Olahraga Wilayah Kecamatan Banjarmasin Timur Tahun 2022	118
Tabel 153. Data Sarana Peribadatan Wilayah Kecamatan Banjarmasin Timur Tahun 2022	118
Tabel 154. Data Pelayanan Perizinan & Non Perizinan di Kecamatan Banjarmasin Timur Tahun 2022	119
Tabel 155. Luas Wilayah Kecamatan Banjarmasin Barat Tahun 2022.....	120
Tabel 156. Data RT & RW di Kecamatan Banjarmasin Barat Tahun 2022.....	121

Tabel 157. Data Penduduk di Kecamatan Banjarmasin Barat Menurut Kelompok Umur Tahun 2022	122
Tabel 158. Data Prasarana Olahraga Wilayah Kecamatan Banjarmasin Barat Tahun 2022	123
Tabel 159. Data Sarana Peribadatan Wilayah Kecamatan Banjarmasin Barat Tahun 2022	123
Tabel 160. Data Pelayanan Perizinan & Non Perizinan di Kecamatan Banjarmasin Barat Tahun 2022	124
Tabel 161. Luas Wilayah Kecamatan Banjarmasin Tengah Tahun 2022	125
Tabel 162. Data RT & RW di Kecamatan Banjarmasin Tengah Tahun 2022	126
Tabel 163. Data Penduduk di Kecamatan Banjarmasin Tengah Menurut Kelompok Umur Tahun 2022	127
Tabel 164. Data Prasarana Olahraga Wilayah Kecamatan Banjarmasin Tengah Tahun 2022	127
Tabel 165. Data Sarana Peribadatan Wilayah Kecamatan Banjarmasin Tengah Tahun 2022	128
Tabel 166. Data Pelayanan di Kecamatan Banjarmasin Tengah Tahun 2022	128
Tabel 167. Luas Wilayah Kecamatan Banjarmasin Utara Tahun 2022	129
Tabel 168. Data RT & RW di Kecamatan Banjarmasin Utara Tahun 2022	130
Tabel 169. Data Penduduk di Kecamatan Banjarmasin Utara Menurut Kelompok Umur Tahun 2022	131
Tabel 170. Data Prasarana Olahraga Wilayah Kecamatan Banjarmasin Utara Tahun 2022	132
Tabel 171. Data Sarana Peribadatan Wilayah Kecamatan Banjarmasin Utara Tahun 2022	132
Tabel 172. Data Pelayanan di Kecamatan Banjarmasin Utara Tahun 2022.....	133
Tabel 173. Luas Wilayah Kecamatan Banjarmasin Selatan Tahun 2022	134
Tabel 174. Data RT & RW di Kecamatan Banjarmasin Selatan Tahun 2022	135
Tabel 175. Data Penduduk di Kecamatan Banjarmasin Selatan Menurut Kelompok Umur Tahun 2022	136
Tabel 176. Data Prasarana Olahraga Wilayah Kecamatan Banjarmasin Selatan Tahun 2022	137
Tabel 177. Data Sarana Peribadatan Wilayah Kecamatan Banjarmasin Selatan Tahun 2022	138
Tabel 178. Data Pelayanan di Kecamatan Banjarmasin Selatan Tahun 2022.....	139



BAB I **PENDAHULUAN**

Statistik Sektoral Kota Banjarmasin


1.1 Sejarah Kota Banjarmasin

Asal mula nama Kota Banjarmasin berasal dari sejarah panjang Kota Banjarmasin. Pada saat itu dikenal nama Istilah Bandarmasih. Sebutan ini diambil dari nama salah seorang Patih yang sangat berjasa dalam pendirian Kerajaan Banjar, yaitu Patih Masih, yang berasal dari Desa Oloh Masih yang dalam bahasa Ngaju berarti orang Melayu atau Kampung Orang Melayu. Desa Oloh Masih inilah yang kemudian menjadi Kampung Bandarmasih.

Patih Masih bersama dengan beberapa Patih lainnya sepakat mengangkat Pangeran Samudra menjadi Raja. Pangeran Samudra ini adalah seorang Putera Kerajaan Daha yang terbuang dan mengasingkan diri di desa Oloh Masih. Sejak itu terbentuklah kerajaan Banjar. Pangeran Samudra kemudian menaklukkan Muara Bahan dan kerajaan kecil lainnya serta jalur-jalur sungai sebagai pusat perdagangan pada waktu itu.

Kemajuan kerajaan Banjar ini tentu saja mengusik kekuasaan Pangeran Tumenggung, raja Daha yang juga Paman dari Pangeran Samudra. Sehingga terjadi penyerbuan oleh Daha. Peperangan yang berlarut-larut menyebabkan Pangeran Samudra terdesak, dan meminta Kerajaan Demak yang merupakan kerajaan Islam pertama dan terbesar di Nusantara. Demak bersedia membantu kerajaan Banjar, dengan syarat raja dan rakyatnya masuk Islam. Pangeran Samudra setuju dan tentara Demak datang bersama Khatib Dayan yang kemudian mengislamkan rakyat Banjar. Sejak itu Pangeran Samudra berganti nama menjadi Sultan Suriansyah.

Dengan bantuan Demak, Banjar menyerbu Daha dan mengalahkannya. Peristiwa itu terjadi pada tanggal 24 Desember 1526, sehingga tanggal tersebut dijadikan sebagai: Hari kemenangan Pangeran Samudra, dan cikal bakal Kerajaan Islam Banjar Penyerahan kerajaan Daha kepada kerajaan Banjar. Hari Jadi Kota Bandjarmasih sebagai ibukota kerajaan baru yang menguasai sungai dan daratan Kalimantan Selatan. Sampai dengan tahun 1664 surat-




surat dari Belanda ke Indonesia untuk kerajaan Banjarmasin masih menyebut Kerajaan Banjarmasin dalam ucapan Belanda “Bandzermash”. Setelah tahun 1664 sebutan itu berubah menjadi Bandjarmasin, dan pertengahan abad 19, sejak jaman Jepang kembali disebut Bandjarmasin atau dalam ejaan baru bahasa Indonesia menjadi Banjarmasin.

Nama lain kota Banjarmasin adalah kota Tatas diambil dari nama pulau Tatas yaitu delta yang membentuk wilayah Kecamatan Banjarmasin Barat dan sebagian Banjarmasin Tengah yang dahulu sebagai pusat pemerintahan Residen Belanda.

Sejarah pemerintahan di Kalimantan Selatan diperkirakan dimulai ketika berdirinya Kerajaan Tanjung Puri pada sekitar abad ke-5. Letak kerajaan ini cukup strategis, yaitu di kaki Pegunungan Meratus dan tepi sungai besar sehingga di kemudian hari menjadi Bandar yang cukup maju. Kerajaan Tanjung Puri dapat juga disebut Kerajaan Kahuripan yang cukup dikenal sebagai wadah pertama hibridasi, yaitu percampuran antarsuku dengan segala komponennya. Setelah itu, berdiri kerajaan atau Negara Dipa yang dibangun perantau dari Jawa.

Pada abad ke-14, muncul Kerajaan atau Negara Daha yang memiliki unsur-unsur kebudayaan Jawa dan akibat pendangkalan sungai di wilayah Negara Dipa. Sebuah serangan datang dari Jawa dengan maksud menghancurkan kerajaan Dipa. Untuk menyelamatkan kerajaan, dinasti baru pimpinan Maharaja Sari Kaburangan segera naik tahta dan memindahkan pusat pemerintahan ke arah hilir, yaitu ke arah laut di Muhara Rampiau. Negara Dipa terhindar dari kehancuran total, bahkan dapat menata diri menjadi besar dengan nama Negara Daha dan raja sebagai pemimpin utamanya. Negara Daha akhirnya mengalami kemunduran dengan munculnya perebutan kekuasaan sejak Pangeran Samudra mengangkat senjata dari arah muara. Selain itu, dia juga mendirikan rumah bagi para patih yang berada di muara.



Pemimpin utama para patih itu bernama “masih”. Tempat tinggal para *masih* ini dinamakan **Bandarmasih**. Raden Samudra mendirikan istana di tepi Sungai Kuwin untuk para patih tersebut. Kota ini kelak dinamakan **Banjarmasin** yang berasal dari kata **Bandarmasih**.

1.2 Visi dan Misi Kota Banjarmasin

Berdasarkan Visi RPJPD Kota Banjarmasin tahun 2006-2025 yaitu “**Banjarmasin, Kota yang Maju dan Sejahtera 2025**” maka untuk memajukan Kota Banjarmasin ke depan ditetapkan visi RPJMD Kota Banjarmasin 2021-2026 sebagai berikut :

BANJARMASIN BAIMAN & LEBIH BERMARTABAT

Misi merupakan upaya umum bagaimana mewujudkan sebuah visi dengan cara-cara yang efektif dan efisien. Misi juga menjadi alasan utama mengapa suatu organisasi harus memiliki komitmen dan konsistensi kinerja yang terus dijaga oleh segenap *stakeholders* pembangunan. Berdasarkan visi di atas, maka ditetapkan misi pembangunan daerah jangka menengah sebagai berikut :

1. Meningkatkan daya saing usaha ekonomi lokal, berbasis ilmu pengetahuan dan teknologi digital serta penguatan industri dan sarana distribusi perdagangan.
2. Meningkatkan derajat kesehatan dan pendidikan masyarakat untuk peningkatan kualitas sumber daya manusia.
3. Memperkuat ketertiban, ketentraman dan keamanan masyarakat.
4. Meningkatkan kualitas pengelolaan infrastruktur yang terintegrasi dengan penataan ruang dan lingkungan.
5. Mengembangkan pariwisata berbasis sungai dan memperkuat nilai budaya banjar dalam sendi kehidupan masyarakat.
6. Meningkatkan pelayanan kepada masyarakat berbasis teknologi informasi.

1.3 Kondisi Umum Kota Banjarmasin


Kota Banjarmasin merupakan salah satu kota dari 13 Pemerintah Kabupaten/Kota di Provinsi Kalimantan Selatan. Kota Banjarmasin merupakan ibukota Provinsi di Kalimantan Selatan. Kota Banjarmasin mempunyai luas terkecil di Kalimantan dijuluki kota Seribu Sungai ini merupakan kota yang dibangun atas delta atau pulau-pulau di tengah sungai. Sejak zaman dulu hingga sekarang Kota Banjarmasin berperan sebagai kota niaga dan bandar pelabuhan terpenting di pulau Kalimantan. Untuk angkutan laut Kota Banjarmasin memiliki pelabuhan “Trisakti” terletak 12,5 mil dari muara sungai Barito. Pelabuhan ini telah memiliki Terminal Peti Kemas (TPKB) dan termasuk 10 besar terminal peti kemas di Indonesia.

Secara de jure Banjarmasin masih menjadi ibu kota Kalimantan Selatan, namun terhitung sejak tanggal 14 Agustus 2011 bertepatan dengan Hari jadi Kalimantan Selatan ke 61, kantor Sekretariat Daerah Provinsi Kalimantan Selatan telah dipindahkan kawasan Gunung Upih di Kecamatan Cempaka Kota Banjarbaru, berjarak sekitar 60 km dari kantor lama (pada titik 0 km Banjarmasin di tepi sungai Martapura).

Kementrian Pekerjaan Umum menempatkan dan mempersiapkan kota Banjarmasin beserta 4 daerah kab / kota yang menjadi satelitnya sebagai satu Kawasan Strategis Provinsi yaitu Banjarbaru, Banjar, Barito Kuala dan Tanah Laut menjadi kota "metropolitan" generasi ketiga yang dinamakan Banjar Bakula.

Islam adalah agama mayoritas yang dianut sekitar 96% masyarakat Kota Banjarmasin. Selain itu ada juga yang beragama Kristen, Katolik dan Buddha yang dianut masyarakat keturunan Tionghoa dan pendatang.

Mayoritas penduduk Kota Banjarmasin berasal dari etnis Banjar (79,26%). Penduduk asli yang mendiami Banjarmasin adalah orang Banjar Kuala yang memiliki budaya sungai dengan interaksi masyarakat yang sangat kuat terhadap sungai baik dalam kegiatan sosial



maupun ekonomi. Hal ini dapat dilihat dari adanya Pasar Terapung yang menjadi salah satu objek wisata andalan Kota Banjarmasin. Di Banjarmasin juga banyak terdapat orang Banjar Pahuluhan yang berasal dari Banua Anam serta orang Banjar dari daerah-daerah lain di Kalimantan Selatan.

Etnis minoritas terbesar yang cukup mudah ditemui di Banjarmasin yaitu etnis Jawa (10,27%), Madura (3,17%) dan keturunan Tionghoa (1,56%). Orang Jawa di Banjarmasin dapat ditemui di hampir semua kawasan dan umumnya telah membur dengan orang Banjar, sedangkan orang Madura lebih mengelompok dengan mendiami beberapa kantong permukiman seperti di Kampung Gadang, Pekapuran, Kelayan dan Pemurus Baru. Pemukiman keturunan Tionghoa di Banjarmasin berada di Jalan Veteran (Pecinan Darat) dan Jalan Pierre Tendean (Pecinan Laut). Di Banjarmasin juga terdapat pemukiman keturunan Arab di kawasan Jalan Antasan Kecil Barat. Etnis-etnis lainnya yang terdapat di Banjarmasin yaitu etnis Dayak, Bugis, Sunda, Batak dan lain-lain.

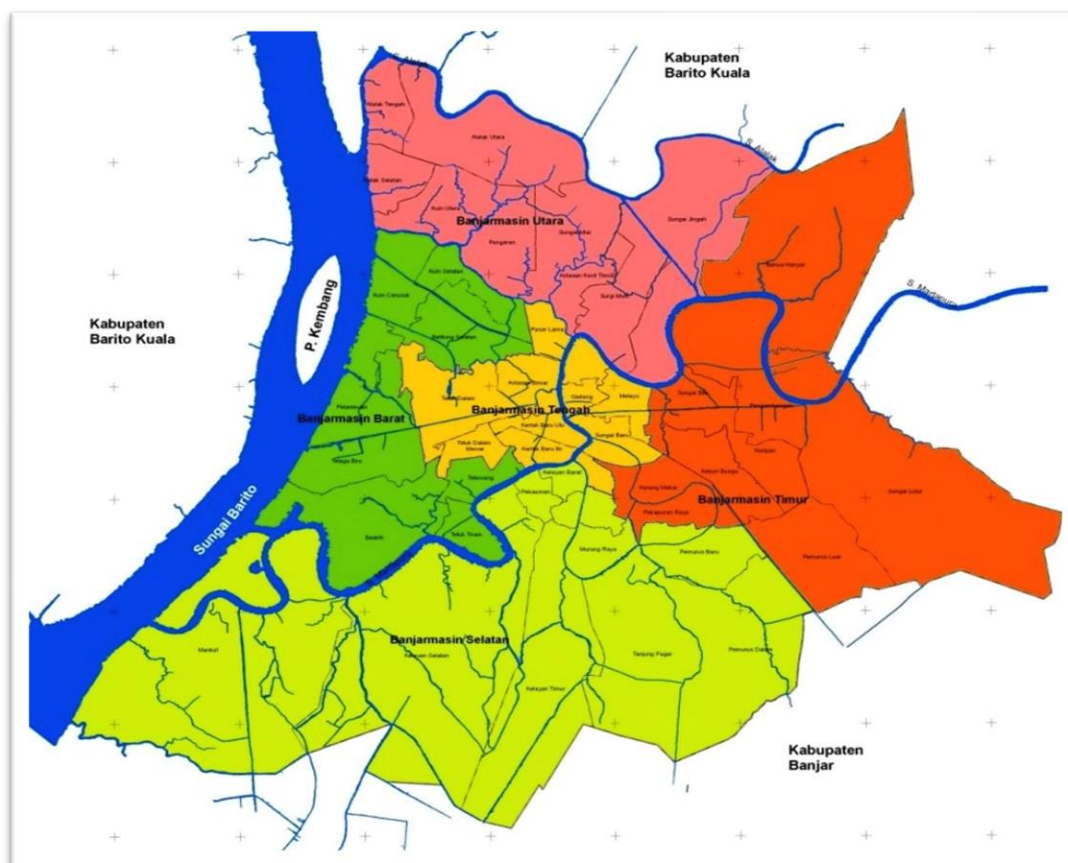
Umumnya etnis-etnis lain yang sudah lama menetap di Banjarmasin akan mengidentifikasi diri mereka sebagai orang Banjar karena sudah mengikuti adat istiadat, budaya dan bahasa Banjar, atau melakukan perkawinan dengan orang Banjar.

1.4 Kondisi Geografis

Kota Banjarmasin terletak di tepian timur sungai Barito dan dibelah oleh Sungai Martapura yang berhulu di Pegunungan Meratus. Kota Banjarmasin dipengaruhi oleh pasang surut air laut Jawa, sehingga berpengaruh kepada drainase kota dan memberikan ciri khas tersendiri terhadap kehidupan masyarakat, terutama pemanfaatan sungai sebagai salah satu prasarana transportasi air, pariwisata, perikanan dan perdagangan. Banyaknya sungai yang berada di Kota Banjarmasin menjadikan kota ini dikenal juga sebagai kota seribu sungai

karena mempunyai banyak anak sungai yang dulunya dimanfaatkan oleh masyarakat sebagai sarana transportasi selain dari jalan darat.

Secara geografis Kota Banjarmasin terletak di daerah khatulistiwa antara $3^{\circ}16'46 - 3^{\circ}22'54$ LS dan $114^{\circ}31'40 - 114^{\circ}39'55$ BT, yang berada di bagian Selatan dari Provinsi Kalimantan Selatan. Berada pada ketinggian rata-rata 0,16 m dibawah permukaan laut dengan kondisi daerah berawa-rawa dan relatif datar, Pada waktu air pasang hampir seluruh wilayah digenangi air.



Kota Banjarmasin terletak dibagian selatan dari Provinsi Kalimantan Selatan, yang berbatasan :

- a. Sebelah Utara berbatasan dengan Kabupaten Barito Kuala.
- b. Sebelah Timur berbatasan dengan Kabupaten Banjar.
- c. Sebelah Selatan berbatasan dengan Kabupaten Banjar.
- d. Sebelah Barat berbatasan dengan Kabupaten Barito Kuala dan Sungai Barito.

Sedangkan Luas wilayah Kota Banjarmasin 98.46 km², yang terbagi dalam 5 (lima) Kecamatan dan 52 (lima puluh dua) Kelurahan.


Tabel 1. Luas Wilayah dan Jumlah Kelurahan Tiap Kecamatan di Kota Banjarmasin

Wilayah Administrasi Kecamatan					
No	Kecamatan	Ibukota Kecamatan	Jumlah Kelurahan	Luas Wilayah (Km ²)	Persentase (%)
1	Banjarmasin Utara	Alalak Utara	10	± 16,54	16,80
2	Banjarmasin Selatan	Kelayan Selatan	12	± 38,27	38,87
3	Banjarmasin Barat	Pelambuan	9	± 13,13	13,34
4	Banjarmasin Timur	Kuripan	9	± 23,86	24,23
5	Banjarmasin Tengah	Teluk Dalam	12	± 6,66	6,76
Jumlah			52	± 98,46	100

❖ Sumber : Barenlitbangda 2019 Kota Banjarmasin

1.5 Topografi

Secara Topografi Kota Banjarmasin terletak 20 km dari muara Sungai Barito dan dibelah dua oleh Sungai Martapura. Sehingga seolah-olah Kota Banjarmasin menjadi 2 bagian. Kemiringan tanah antara 0.13% dengan susunan geologi terutama bagian bawahnya didominasi oleh lempung dengan sisipan pasir halus dan endapan aluvium yang terdiri dari lempung hitam keabuan dan lunak.



Kemiringan sungai di Banjarmasin sangat kecil, karena kondisi topografi yang relatif datar sehingga arus air lamban, kondisi diperparah banyaknya hambatan berupa tumbuhan air dan tumbuhan rawa di sekitar sungai, sampah-sampah, endapan lumpur yang besar dan banyaknya rumah-rumah penduduk yang dibangun di pinggir sungai. Sungai utama yang berkelok-kelok menimbulkan meander, dimana hal ini dapat dicirikan dari munculnya aktivitas erosi yang dominan ke arah samping (lateral), serta munculnya pulau-pulau kecil pada alur Sungai Barito yang bertemu dengan anak sungainya. Kota Banjarmasin sendiri memiliki kesan sebuah pulau atau delta yang terbentuk akibat bertemunya arus Sungai Barito dengan Sungai Martapura.

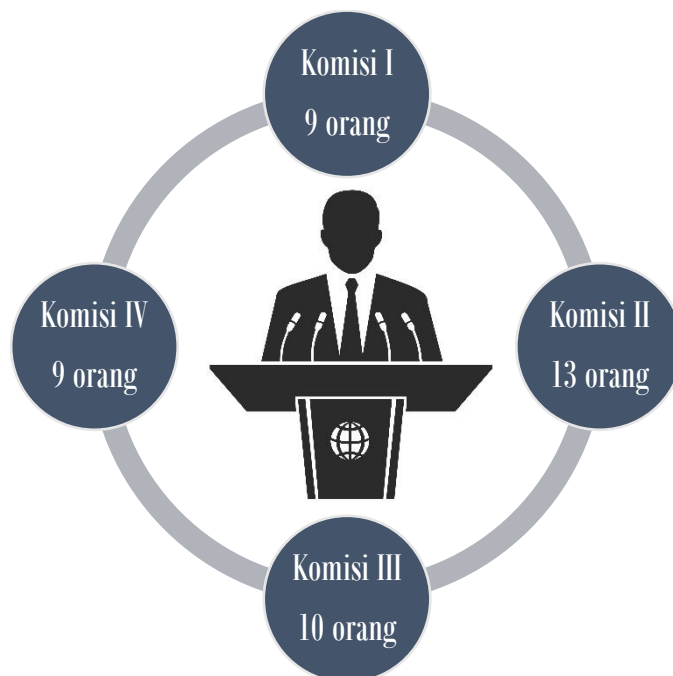
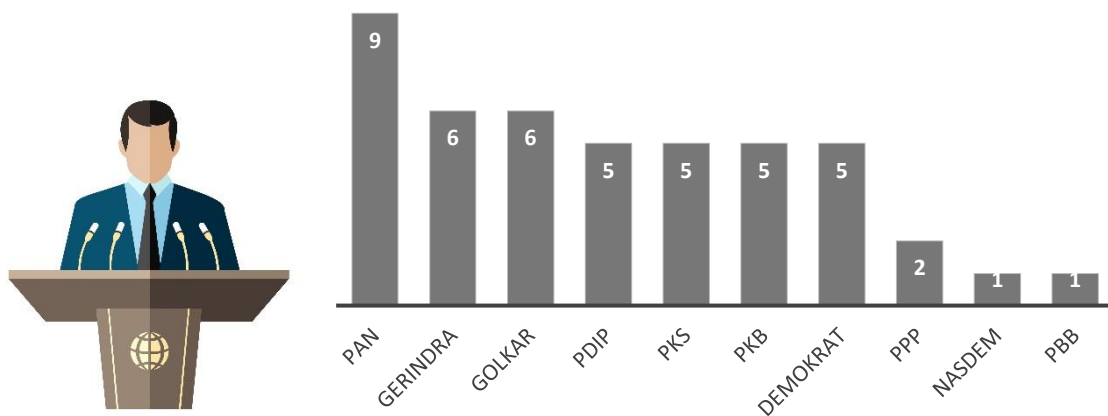


BAB II **PEMERINTAHAN**

Statistik Sektoral Kota Banjarmasin

DEWAN PERWAKILAN RAKYAT DAERAH

Jumlah Anggota DPRD Kota Banjarmasin
Tahun 2022



Tabel 2. Jumlah Anggota DPRD Menurut Asal Partai Politik dan Jenis Kelamin di Kota Banjarmasin Tahun 2022

No	Partai Politik	Jenis Kelamin		Jumlah (orang)
		L	P	
1.	Partai Amanat Nasional	4	5	9
2.	Partai Gerindra	4	2	6
3.	Partai Golkar	3	3	6
4.	PDI Perjuangan	5	-	5
5.	Partai Keadilan Sejahtera	5	-	5
6.	Partai Kebangkitan Bangsa	4	1	5
7.	Partai Demokrat	5	-	5
8.	Partai Persatuan Pembangunan	2	-	2
9.	Partai Nasional Demokrat	1	-	1
10.	Partai Bulan Bintang	1	-	1
Total		34	11	45

❖ Sumber : Sekretariat DPRD Kota Banjarmasin

Tabel 3. Jumlah Anggota DPRD Menurut Kelompok Umur dan Jenis Kelamin di Kota Banjarmasin Tahun 2022

No	Kelompok Umur	Jenis Kelamin		Jumlah (orang)
		L	P	
1.	21-35 tahun	1	3	4
2.	36-49 tahun	15	4	19
3.	50-59 tahun	14	3	17
4.	60 tahun ke atas	4	1	5
Total		34	11	45

❖ Sumber : Sekretariat DPRD Kota Banjarmasin

Tabel 4. Jumlah Anggota DPRD Berdasarkan Fraksi Tahun 2022

No	Nama Fraksi	Jumlah (orang)
1.	Fraksi Partai Amanat Nasional	9
2.	Fraksi Partai Gerindra	6
3.	Fraksi Partai Golkar	6
4.	Fraksi PDI Perjuangan	5
5.	Fraksi Partai Keadilan Sejahtera	5
6.	Fraksi Partai Kebangkitan Bangsa	5
7.	Fraksi Partai Demokrat	5
8.	Fraksi Partai PPP-PBB-Nasdem	4
Total		45

❖ Sumber : Sekretariat DPRD Kota Banjarmasin

Tabel 5. Jumlah Anggota DPRD Menurut Pendidikan dan Jenis Kelamin di Kota Banjarmasin Tahun 2022

No	Pendidikan	Jenis Kelamin		Jumlah (orang)
		L	P	
1.	S-2 / S-3	11	3	14
2.	D-IV / S-1	16	7	23
3.	D-I / D-II / D-III	-	-	-
4.	SLTA Sederajat	7	1	8
Total		34	11	45

❖ Sumber : Sekretariat DPRD Kota Banjarmasin

Tabel 6. Jumlah Anggota DPRD Berdasarkan Komisi Tahun 2022

No	Nama Komisi	Jumlah (orang)
1.	Komisi I	9
2.	Komisi II	13
3.	Komisi III	10
4.	Komisi IV	9
Total		41

❖ Sumber : Sekretariat DPRD Kota Banjarmasin

Tabel 7. Jumlah Rapat Paripurna DPRD Tahun 2022

No	Jenis Rapat	Jumlah (kegiatan)
1.	Rapat Paripurna	43
Total		43

❖ Sumber : Sekretariat DPRD Kota Banjarmasin

Tabel 8. Jumlah Keputusan Inisiatif yang Dihasilkan DPRD Tahun 2022

No	Uraian	Jumlah (keputusan)
1.	Inisiatif	32
Total		32

❖ Sumber : Sekretariat DPRD Kota Banjarmasin

Tabel 9. Jumlah Keputusan yang Dihasilkan Oleh DPRD Menurut Jenisnya Tahun 2022

No	Jenis Kegiatan	Jumlah (keputusan)
1.	Peraturan DPRD	-
2.	SK DPRD	32
3.	SK Pimpinan DPRD	0
Total		32

❖ Sumber : Sekretariat DPRD Kota Banjarmasin

Tabel 10. Jumlah Kegiatan DPRD Menurut Jenisnya Tahun 2022

No	Jenis Kegiatan	Jumlah (kegiatan)
1.	Kunjungan Kerja Luar & Dalam Daerah	48
2.	Rapat Badan Anggaran	35
3.	Rapat Badan Kehormatan	16
4.	Rapat Badan Musyawarah	12
5.	Rapat Badan Pembentukan Peraturan Daerah	6
6.	Rapat Komisi	105
7.	Rapat Paripurna	43
8.	Rapat Pimpinan Dewan	4
Total		82

❖ Sumber : Sekretariat DPRD Kota Banjarmasin

Tabel 11. Jumlah Produk Hukum Daerah Tahun 2022

No	Nama Komisi	Jumlah (produk hukum)
1.	Perda Yang Disetujui	7
2.	Perda Yang Diundangkan	7
3.	Rencana Prolegda / Propemperda	27
Total		41

❖ Sumber : Sekretariat DPRD Kota Banjarmasin

BADAN KEPEGAWAIAN DAERAH

Tabel 12. Jumlah Pegawai Negeri Sipil di Lingkungan Pemerintah Kota Banjarmasin Menurut Pangkat/Golongan Tahun 2022

No	Unit Kerja	Pangkat/Golongan				Total (orang)
		I	II	III	IV	
1	SEKRETARIAT DAERAH	2	16	92	19	129
2	BADAN	1	25	156	23	205
3	DINAS	5	129	631	165	930
4	INSPEKTORAT	0	4	36	13	53
5	SATUAN POLISI PAMONG PRAJA	1	32	36	5	74
6	SEKRETARIAT DPRD	0	14	27	5	46
7	SEKRETARIAT KPU	0	0	0	0	0
8	KECAMATAN	0	13	56	8	77
9	KELURAHAN	1	24	251	7	283
10	PUSKESMAS	3	104	612	37	756
11	RUMAH SAKIT SULTAN SURIANSYAH	0	144	93	18	255
12	GURU DAN TU SEKOLAH	4	139	1.021	829	1.993
13	PEGAWAI PEMERINTAH KOTA BANJARMASIN	0	0	0	6	6
14	PEGAWAI NEGERI SIPIL DIPEKERJAKAN PADA INSTANSI LAIN	0	0	0	0	0
Jumlah		17	644	3.011	1.135	4.807

❖ Sumber : Badan Kepegawaian Daerah, Pendidikan dan Pelatihan Kota Banjarmasin

Tabel 13. Jumlah Pegawai Negeri Sipil di Lingkungan Pemerintah Kota Banjarmasin Yang Telah Mengikuti Diklat PIM Tahun 2022

No	Unit Kerja	Diklat PIM				Jumlah (orang)
		PIM I	PIM II	PIM III	PIM IV	
1	SEKRETARIAT KOTA	0	3	5	14	22
2	BADAN	0	0	6	37	43
3	DINAS	0	3	23	160	186
4	UNIT KERJA LAIN	0	0	10	20	30
5	KECAMATAN	0	0	1	22	23
6	KELURAHAN	0	0	0	60	60
7	PUSKESMAS	0	0	0	17	17
8	RUMAH SAKIT DAERAH SULTAN SURIANSYAH	0	0	0	4	4
9	GURU DAN TU SEKOLAH	0	0	0	1	1
10	PEGAWAI PEMERINTAH KOTA BANJARMASIN	0	0	0	6	6
11	PEGAWAI NEGERI SIPIL DIPEKERJAKAN PADA INSTANSI LAIN	0	0	0	0	0
Jumlah		0	6	45	341	392

❖ Sumber : Badan Kepegawaian Daerah, Pendidikan dan Pelatihan Kota Banjarmasin

Tabel 14. Jumlah Pegawai Negeri Sipil di Lingkungan Pemerintah Kota Banjarmasin Menurut Pendidikan dan Jenis Kelamin Tahun 2022

No	Pendidikan	Jenis Kelamin		Jumlah (orang)
		L	P	
1	SD	10	3	13
2	SLTP	19	0	19
3	SLTA	271	273	544
4	D-I	0	8	8
5	D-II	53	78	131
6	D-III	240	618	858
7	D-IV	30	60	90
8	S1	814	1.897	2.711
9	S2	218	209	427
10	S3	4	2	6
Jumlah		1.659	3.148	4.807

❖ Sumber : Badan Kepegawaian Daerah, Pendidikan dan Pelatihan Kota Banjarmasin

Tabel 15. Jumlah Pegawai Negeri Sipil di Lingkungan Pemerintah Kota Banjarmasin Menurut Jenis Kelamin Tahun 2022

No	Pendidikan	Jenis Kelamin		Jumlah (orang)
		L	P	
1	SEKRETARIAT DAERAH	70	59	129
2	BADAN	103	102	205
3	DINAS	467	463	930
4	INSPEKTORAT	22	31	53
5	SATUAN POLISI PAMONG PRAJA	64	10	74
6	SEKRETARIAT DPRD	26	20	46
7	SEKRETARIAT KPU	0	0	0
8	KECAMATAN	28	49	77
9	KELURAHAN	130	153	283
10	PUSKESMAS	135	621	756
11	RUMAH SAKIT SULTAN SURIANSYAH	93	162	255
12	GURU DAN TU SEKOLAH	517	1.476	1.993
13	PEGAWAI PEMERINTAH KOTA BANJARMASIN	4	2	6
14	PEGAWAI NEGERI SIPIL DIPEKERJAKAN PADA INSTANSI LAIN	0	0	0
Jumlah		1.659	3.148	4.807

❖ Sumber : Badan Kepegawaian Daerah, Pendidikan dan Pelatihan Kota Banjarmasin

Tabel 16. Jumlah Pegawai Negeri Sipil di Lingkungan Pemerintah Kota Banjarmasin Menurut Jabatan dan Jenis Kelamin Tahun 2022

No	Pendidikan	Jenis Kelamin		Jumlah (orang)
		L	P	
1	FUNGSIONAL TERTENTU	707	2014	2.721
2	FUNGSIONAL UMUM	596	838	1.434
3	STRUKTURAL	-	-	-
4	ESELON V	-	1	1
5	ESELON IV	236	237	473
6	ESELON III	92	56	148
7	ESELON II	28	2	30
8	ESELON I	-	-	-
Jumlah		1.659	3.148	4.807

❖ Sumber : Badan Kepegawaian Daerah, Pendidikan dan Pelatihan Kota Banjarmasin

Tabel 17. Indeks Profesionalitas ASN BKD Diklat Tahun 2022

No	Indeks	Nilai
1	Indeks Profesionalitas ASN	2.721

**BADAN PERENCANAAN PEMBANGUNAN DAERAH,
PENELITIAN DAN PENGEMBANGAN**

➤ **Penelitian dan Pengembangan**

Tabel 18. Data Kegiatan Penelitian dan Pengembangan Tahun 2022

No	Indikator	Satuan	Jumlah
1.	Pelaksanaan Diseminasi Hasil-hasil Kelitbangan	kegiatan	1
2.	Sosialisasi Inovasi Daerah	kegiatan	1
3.	HAKI	buah	0
4.	Jumlah Inovasi yang Terdaftar pada Lomba Inovasi Kota Banjarmasin	buah	
5.	Inovasi yang Didampingi	buah	1
6.	Jumlah Penelitian/Pengkajian/Evaluasi Kebijakan yang Didanai APBD	buah	10
7.	Jumlah Penelitian/Pengkajian/Evaluasi Kebijakan yang Dipublikasikan di Jurnal	buah	1
8.	Naskah Akademik yang Disusun	%	0
9.	Kerjasama Kelitbangan	buah	4
10.	Kerjasama Replikasi Inovasi	buah	2

❖ Sumber : Badan Perencanaan Pembangunan Daerah, Penelitian dan Pengembangan Kota Banjarmasin

➤ **Kesesuaian Program Perencanaan Daerah**

Tabel 19. Kesesuaian Program Perencanaan Daerah Tahun 2022

No	Uraian	Jumlah (program)
1.	Jumlah Program RKPD	128
2.	Jumlah Program RPJMD	174

❖ Sumber : RPJMD Perubahan 2016-2020 dan RPJMD 2021-2026

❖ Sumber : Badan Perencanaan Pembangunan Daerah, Penelitian dan Pengembangan Kota Banjarmasin

DINAS PENANAMAN MODAL DAN PELAYANAN TERPADU SATU PINTU

➤ Perizinan

Tabel 20. Jumlah Perizinan Kota Banjarmasin Tahun 2022

No	Perizinan	Jumlah (izin)
I. PENYELENGGARA PELAYANAN PERIZINAN DAN NON PERIZINAN A		
1	IZIN LINGKUNGAN	1
2	REKLAME	1.161
3	REKLAME KAIN	88
4	PERSETUJUAN BANGUNAN GEDUNG (PBG)	290
5	IZIN ANGKUTAN BARANG	1
6	IZIN USAHA MEDIA ELEKTRONIK INFORMATIKA KOMUNIKASI	0
II. PENYELENGGARA PELAYANAN PERIZINAN DAN NON PERIZINAN B		
1	TANDA DAFTAR GUDANG (TGD)	2
2	IZIN KEPARIWISATAAN	1.540
3	OSS SEKTOR PENDIDIKAN	66
III. PENYELENGGARA PELAYANAN PERIZINAN DAN NON PERIZINAN C		
1	Surat Terdaftar Penyehat Tradisional	6
2	Izin Tukang Gigi	12
3	Izin Praktik Perawat Mandiri (SIPPM)	1
4	Izin Praktik Perawat (SIPP)	681
5	Izin Praktik Bidan (SIPB)	253
6	Izin Praktik Mandiri Bidan (SIPMB)	14
7	Izin Tenaga Kerja Gizi (SIKTGz)	46
8	Izin Praktik Tenaga Teknis Kefarmasian (SIPTTK)	271
9	Izin Kerja Perekam Medis dan Informasi Kesehatan (SIK-PMKIK)	48
10	Izin Kerja Tenaga Kesehatan Masyarakat (SIKTKM)	18
11	Izin Kerja Radiografer (SIKR)	36
12	Izin Tenaga Kerja Sanitarian (SIKTS)	36
13	Izin Praktik Ahli Teknologi Laboratorium Medik (SIP-ATLM)	156
14	Izin Praktik Elektromedis (SIP-E)	20
15	Izin Praktik Fisioterapi (SIPF)	22
16	Izin Praktik Psikologis Klinis (SIPPK)	3
17	Izin Praktik Terapi Wicara (SIPTW)	1

18	Izin Kerja Refraksionis Optisien/Optomtris (SIKRO/SIKO)	8
19	Izin Praktik Terafis Gigi dan Mulut Mandiri (SIPTGMM)	0
20	Izin Praktik Terafis Gigi dan Mulut (SIPTGM)	55
21	Izin Teknisi Gigi	1
22	Izin Praktik Apoteker (SIPA)	148
23	Izin Praktik Okupasi Terafis (SIP-OT)	2
24	Izin Praktik Penata Anestesi (SIPPA)	21
25	Izin Praktik Akupuntur Terapis (SIPAT)	0
26	Izin Operasional Puskesmas	5
27	Izin Praktik Dokter	274
28	Izin Praktik Dokter Gigi	81
29	Izin Praktik /Kerja Tenaga Epidemiolog Kesehatan	2
30	Izin Praktik /Kerja Tenaga Pembimbing Kesehatan Kerja	0
31	Izin Praktik/Kerja Tenaga Ortoris Prostetis	1
32	Izin Praktik/Kerja Tenaga Entomolog Kesehatan	0
33	Izin Praktik/Kerja Tenaga Kesehatan Tradisional	0
34	Izin Praktik/Kerja Tenaga Promotor dan Pendidikan Kesehatan Masyarakat	7
35	Izin Praktik/Kerja Tenaga Audiologis	1
36	Izin Praktik/Kerja Tenaga Teknisi Kardiovaskular	0
37	Izin Praktik/Kerja Tenaga Administrator Kesehatan	0
38	Izin Praktik/ Kerja Tenaga Teknisi Transfusi Darah	1
39	Izin Praktik/ Kerja Fisikiawan Medis	2
40	Izin Praktik/Kerja Tenaga Kesehatan Lainnya	0
IV. LAINNYA		
1	OSS	10.717
TOTAL		16.099

❖ Sumber : Dinas Penanaman Modal dan Pelayanan Terpadu Satu Pintu Kota Banjarmasin

➤ Investasi

Tabel 21. Realisasi Investasi Kota Banjarmasin Tahun 2022

No	Penanaman Modal Asing (PMA) (rupiah)	Penanaman Modal Dalam Negeri (PMDN) (rupiah)	Total (rupiah)
1.	70.530.240.000	2.040.513.100.000	2.111.043.340.000

❖ Sumber : Dinas Penanaman Modal dan Pelayanan Terpadu Satu Pintu Kota Banjarmasin

BADAN KESATUAN BANGSA DAN POLITIK

➤ Izin Rekomendasi Penelitian

Tabel 22. Jumlah Izin Rekomendasi Penelitian Tahun 2022

No	Bulan	Jumlah (penelitian)
1	Januari	136
2	Februari	102
3	Maret	175
4	April	153
5	Mei	128
6	Juni	124
7	Juli	95
8	Agustus	119
9	September	67
10	Oktober	47
11	Nopember	75
12	Desember	109
Jumlah		1.330

❖ Sumber : Badan Kesatuan Bangsa & Politik Kota Banjarmasin

➤ Tingkat Kriminalitas

Tabel 23. Jumlah Tingkat Kriminalitas di Kota Banjarmasin Tahun 2022

Uraian	Jumlah (kasus)
Jumlah Tingkat Kriminalitas	727

❖ Sumber : Badan Kesatuan Bangsa & Politik Kota Banjarmasin

➤ **Pemantauan Demo & Situasi Kondisi Daerah**

Tabel 24. Jumlah Pemantauan Demo & Situasi Kondisi Daerah Kota Banjarmasin Tahun 2022

Uraian	Jumlah (kali)
Jumlah Pemantauan Demo & Situasi Kondisi Daerah	77

❖ *Sumber : Badan Kesatuan Bangsa & Politik Kota Banjarmasin*

➤ **Organisasi Masyarakat**

Tabel 25. Jumlah Organisasi Masyarakat di Kota Banjarmasin Tahun 2022

Uraian	Jumlah (organisasi)
Jumlah Organisasi Masyarakat	170

❖ *Sumber : Badan Kesatuan Bangsa & Politik Kota Banjarmasin*

➤ **Partai Politik**

Tabel 26. Daftar Nama Partai Politik Yang Ada di Kota Banjarmasin Tahun 2022

No.	Nama Partai
1.	PARTAI AMANAT NASIONAL (PAN)
2.	GERAKAN INDONESIA RAYA (GERINDRA)
3.	GOLONGAN KARYA (GOLKAR)
4.	PARTAI DEMOKRASI INDONESIA PERJUANGAN (PDI-P)
5.	PARTAI Keadilan Sejahtera (PKS)
6.	PARTAI Kebangkitan Bangsa (PKB)
7.	DEMOKRAT
8.	PARTAI Persatuan Pembangunan (PPP)
9.	NASDEM
10.	PARTAI Bulan Bintang (PBB)
11.	PARTAI GELORA
12.	PARTAI UMMAT
13.	PARTAI Kedaulatan Rakyat
14.	PARTAI BURUH

❖ *Sumber : Badan Kesatuan Bangsa & Politik Kota Banjarmasin*

➤ **Kejahatan dan Pelanggaran**

Tabel 27. Jumlah Kejahatan dan Pelanggaran di Kota Banjarmasin Tahun 2022

No.	Jenis	Jumlah		
		Lapor	Selesai	Tersangka
1.	PEMBUNUHAN	8	9	9
2.	ANIRAT	65	60	54
3.	CURAT	79	28	25
4.	CURAS	19	9	9
5.	CURANMOR R2	45	19	16
6.	PENGGELAPAN RANMOR R.2	10	12	5
7.	PENGGELAPAN RANMOR R.4	1	1	0
8.	KEBAKARAN/PEMBAKARAN	35	38	11
9.	PERJUDIAN	12	12	16
10.	CURBIS	99	59	44
11.	PERJINAHAN	8	9	3
12.	PEMERASAN/PENGANCAMAN	12	10	4
13.	PENGGELAPAN	95	61	40
14.	PENIPUAN	38	25	15
15.	ANIRING	58	52	30
16.	SAJAM	42	42	42
17.	PENIPUAN DAN ATAU PENGGELAPAN	15	14	8
18.	PENGERUSAKAN/MENGHANCU RKAN BARANG	8	7	1
19.	KDRT	28	27	11
20.	KETERANGAN PALSU	0	1	0
21.	PEMALSUAN SURAT/TNDA TANGN	9	8	4
22.	PENEMUAN MAYAT	20	19	4
23.	PENGANCAMAN DGN SAJAM	9	10	3
24.	PERCOBAAN PENCURIAN	1	1	0
25.	PERTOLONGAN JAHAT/PENADAHAN	2	5	5

26.	BUNUH DIRI	3	3	0
27.	PENCURIAN DALAM KELUARGA	6	6	0
28.	PENGEROYOKAN	51	47	43
29.	PENGGELAPAN DALAM JABATAN	21	25	16
30.	PERSETUBUHAN ANAK DIBAWAH UMUR	3	3	1
31.	UU PERLINDUNGAN ANAK	21	22	12
32.	KEASUSILAAN	1	1	0
33.	LAKA KERJA/LALAI DALAM BEKERJA	3	5	0
34.	AKIBATKAN ORANG MATI/LUKA	1	1	0
35.	GAR KESOPANAN/KESSLAAN DI MK UMUM	1	1	0
36.	KEJAHATAN KONVENSIONAL LAINNYA	1	1	0
37.	LAIN-LAIN KEJAHATAN	20	20	11
Total		850	673	442

❖ Sumber : Badan Kesatuan Bangsa & Politik Kota Banjarmasin

BAGIAN ORGANISASI

Tabel 28. Indeks Nilai Pemerintah Kota Banjarmasin Tahun 2022

No	Daftar Indeks/Nilai	Nilai	Predikat
1	Indeks Reformasi Birokrasi	69,51	Baik
2	Nilai Akuntabilitas Kerja Pemerintah Daerah	72,74	Baik
3	Indeks Kepuasan Masyarakat	87,64	Baik

❖ Sumber : Bagian Organisasi Setdako Banjarmasin

BAGIAN PROTOKOL DAN KOMUNIKASI PIMPINAN

Tabel 29. Penerbitan Materi Pelayanan Informasi Melalui Media Daring Tahun 2022

No	Bulan	Jumlah Per Hari (materi)	Jumlah Per Minggu (materi)	Jumlah Per Bulan (materi)
1	Januari	3	22	112
2	Februari	2	15	77
3	Maret	3	22	112
4	April	3	21	107
5	Mei	3	19	96
6	Juni	4	28	139
7	Juli	3	19	94
8	Agustus	3	24	118
9	September	5	34	169
10	Oktober	4	28	140
11	Nopember	5	33	164
12	Desember	3	23	114
Jumlah Setahun				1.445

❖ Sumber : Bagian Protokol dan Komunikasi Pimpinan Setdako Banjarmasin

Tabel 30. Penyusunan Naskah Pelayanan Informasi dan Kehumasan Dalam Bentuk Pidato Tahun 2022

No	Bulan	Jumlah Per Hari (naskah)	Jumlah Per Minggu (naskah)	Jumlah Per Bulan (naskah)
1	Januari	3	21	93
2	Februari	3	21	84
3	Maret	3	21	93
4	April	3	21	90
5	Mei	3	21	93
6	Juni	3	21	90
7	Juli	3	21	93
8	Agustus	3	21	93
9	September	3	21	90
10	Oktober	3	21	93
11	Nopember	3	21	90
12	Desember	3	21	93
Jumlah Setahun				1.095

❖ Sumber : Bagian Protokol dan Komunikasi Pimpinan Setdako Banjarmasin



BAB III **INFRASTRUKTUR**

Statistik Sektoral Kota Banjarmasin

DINAS PEKERJAAN UMUM DAN PENATAAN RUANG

PANJANG DAN KONDISI JALAN DI
KOTA BANJARMASIN


790,128 KM



ASPAL : 549,198 KM



BETON : 231,491 KM



KERIKIL : 7,162 KM



TANAH : 2,277 KM

➤ **Kondisi Jalan Menurut Kecamatan**

Tabel 31. Panjang dan Kondisi Jalan Menurut Kecamatan di Kota Banjarmasin Tahun 2022

Jenis Permukaan dan Keadaan Jalan	Kecamatan				
	Bjm Selatan	Bjm Timur	Bjm Barat	Bjm Tengah	Bjm Utara
1. Jenis Permukaan (km)					
- Aspal	119,246	98,096	87,407	60,133	184,316
- Beton	68,811	47,258	46,575	22,975	45,872
- Krikil	0,471	3,581	0,451	0	2,659
- Tanah	2,217	0,06	0	0	0
Jumlah / Total	190,745	148,995	134,433	83,108	232,847
2. Kondisi Jalan (km)					
- Baik	92,139	101,36	103,333	45,025	137,658
- Sedang	68,451	28,869	26,825	24,881	81,772
- Rusak Ringan	25,553	15,173	3,492	13,149	8,412
- Rusak Berat	4,602	3,594	0,783	0,053	5,004
Jumlah / Total	190,745	148,995	134,433	83,108	232,847

❖ Sumber : Dinas Pekerjaan Umum dan Penataan Ruang Kota Banjarmasin

➤ **Kondisi Jalan**

Tabel 32. Panjang dan Kondisi Jalan Kota Banjarmasin Tahun 2022

Jenis Permukaan dan Kondisi Jalan	Jalan Kota
1. Jenis Permukaan (km)	
a) Aspal	549.198
b) Beton	231.491
c) Krikil / Perkerasan Batu / Tanah	7.162
d) Tanah	2.277
Jumlah / Total	790,128
2. Kondisi Jalan (km)	
a) Baik	479,515
b) Sedang	230,798
c) Rusak Ringan	65,779
d) Rusak Berat	14,036
Jumlah / Total	790,128

❖ Sumber : Dinas Pekerjaan Umum dan Penataan Ruang Kota Banjarmasin

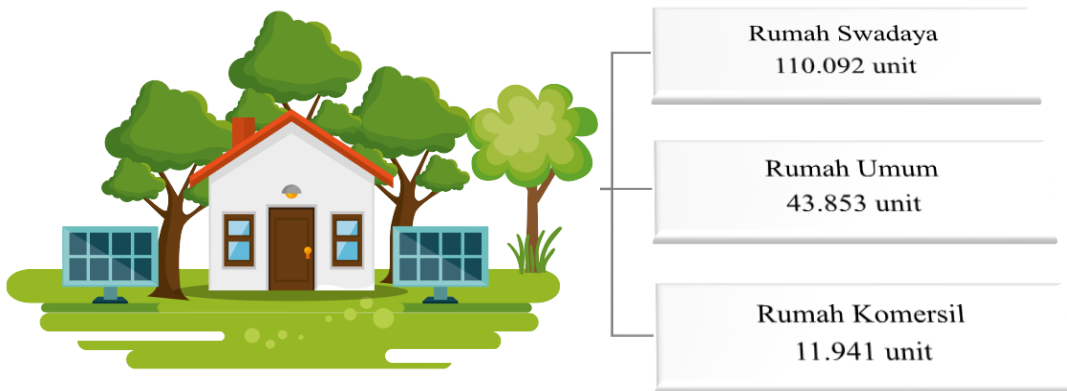
➤ **Infrastruktur dan Kondisi Jembatan**

Tabel 33. Infrastruktur dan Kondisi Jembatan di Kota Banjarmasin Tahun 2022

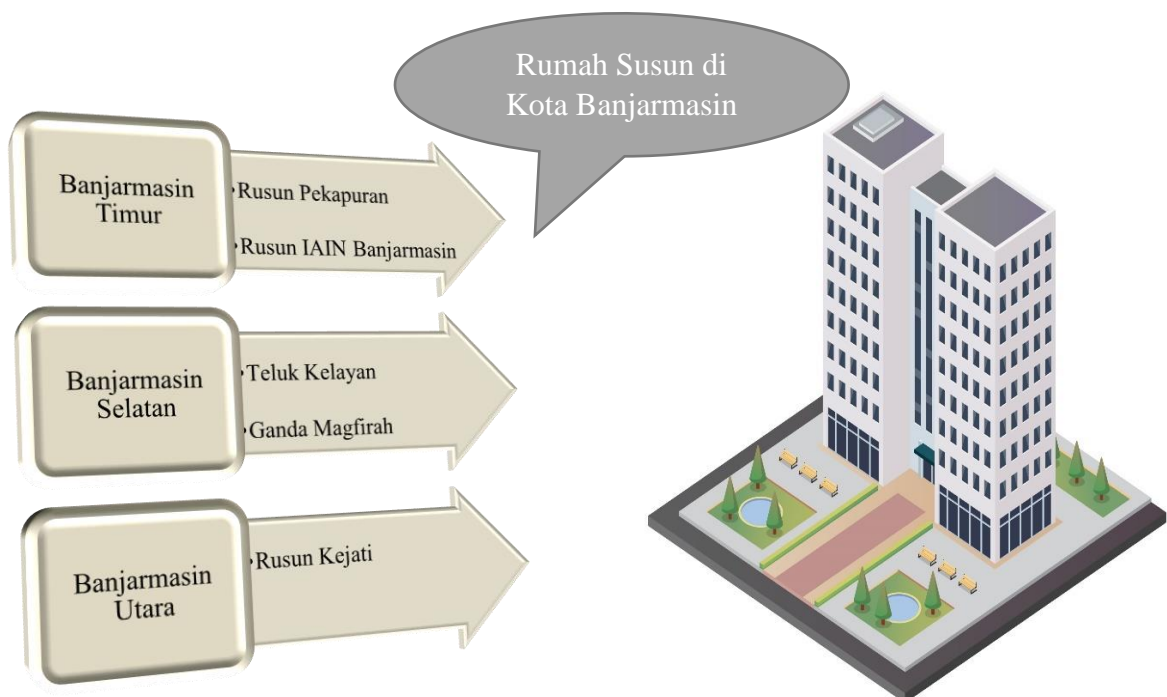
Jenis Jembatan dan Kondisi Jembatan		Jumlah (jembatan)
1. Jenis Jembatan		
	- Gelagar Kayu Indonesia	709
	- Box Culvert (Gorong-Gorong)	257
	- Gelagar Baja Indonesia	4
	- Jembatan Gantung Kayu Indonesia	2
	- Gelagar Beton Prategang	88
Jumlah		1.060
2. Kondisi Jembatan		
	- Baik	12
	- Sedang	813
	- Rusak Ringan	183
	- Rusak Berat	52
Jumlah		1.060

❖ *Sumber : Dinas Pekerjaan Umum dan Penataan Ruang Kota Banjarmasin*

DINAS PERUMAHAN RAKYAT DAN KAWASAN PERMUKIMAN



Jumlah Rumah di Kota Banjarmasin Menurut Jenis Rumah dan Tipologi Rumah sebanyak 165.886 unit.



➤ Jenis dan Tipologi Rumah

Tabel 34. Jenis Rumah & Tipologi Rumah Menurut Kecamatan di Kota Banjarmasin Tahun 2022

No	Kecamatan	Rumah Swadaya (unit)	Perumahan Umum (unit)	Perumahan Komersil (unit)	Jumlah (unit)
1	Banjarmasin Barat	28.742	1.194	841	30.777
2	Banjarmasin Selatan	26.615	12.009	3.812	42.436
3	Banjarmasin Utara	19.819	23.544	5.773	49.136
4	Banjarmasin Timur	19.850	5.322	1.464	26.636
5	Banjarmasin Tengah	15.066	1.784	51	16.901
Total		110.092	43.853	11.941	165.886

❖ Sumber : Dinas Perumahan Rakyat & Kawasan Permukiman Kota Banjarmasin

➤ Rumah Swadaya

Tabel 35. Rumah Swadaya Menurut Kecamatan & Letaknya di Kota Banjarmasin Tahun 2022

No	Kecamatan	Daratan (unit)	Tepi Sungai (unit)	Atas Sungai/Rumah Lanting (unit)	Jumlah	
					unit	%
1	Banjarmasin Barat	27.081	1.661	0	28.742	26,11
2	Banjarmasin Selatan	22.802	3.809	4	26.615	24,19
3	Banjarmasin Utara	17.583	2.236	0	19.819	18,00
4	Banjarmasin Timur	17.769	2.081	0	19.850	18,02
5	Banjarmasin Tengah	14.409	638	19	15.066	13,68
Total		99.644	10.425	23	110.092	100
Persentase (%)		90,49	9,47	0,04	100	

❖ Sumber : Dinas Perumahan Rakyat & Kawasan Permukiman Kota Banjarmasin

Tabel 36. Luas Rumah Swadaya Menurut Kecamatan di Kota Banjarmasin Tahun 2022

No	Kecamatan	Luas Rumah Swadaya	
		Ha	%
1	Banjarmasin Barat	619,75	22,75
2	Banjarmasin Selatan	811,96	29,81
3	Banjarmasin Utara	445,56	16,39
4	Banjarmasin Timur	539,81	19,82
5	Banjarmasin Tengah	305,86	11,23
Total		2.722,94	100

❖ Sumber : Dinas Perumahan Rakyat & Kawasan Permukiman Kota Banjarmasin

➤ Rumah Susun

Tabel 37. Jumlah Rumah Susun di Kota Banjarmasin Tahun 2022

No	Kecamatan	Nama Rusun	Jumlah (rusun)
1	Banjarmasin Timur	Rusun Pekapuran	1
		Rusun IAIN Banjarmasin	1
2	Banjarmasin Selatan	Teluk Kelayan	1
		Ganda Magfirah	1
3	Banjarmasin Utara	Rusun Kejati	1
Total			5

❖ Sumber : Dinas Perumahan Rakyat & Kawasan Permukiman Kota Banjarmasin

Tabel 38. Jumlah Rumah Susun dan Kapasitasnya di Kota Banjarmasin Tahun 2022

No	Kecamatan	Nama Rusun	Kapasitas			Pengelola
			Terisi	Kosong	Jumlah	
1	Banjarmasin Timur	Rusun Pekapuran	-	-	-	
		Rusun IAIN Banjarmasin	-	-	-	
2	Banjarmasin Selatan	Teluk Kelayan	20	38	58	Dinas Perumahan Rakyat dan Kawasan Permukiman Kota Banjarmasin
		Ganda Magfirah	174	117	291	
3	Banjarmasin Utara	Rusun Kejati	-	-	-	

❖ Sumber : Dinas Perumahan Rakyat & Kawasan Permukiman Kota Banjarmasin

Tabel 39. Data Sebaran Perumahan Menurut Kecamatan di Kota Banjarmasin Tahun 2022

No	Kecamatan	Umum	Komersil	Umum dan Komersil	Khusus	Jumlah (unit)
1	Banjarmasin Barat	8	8	-	-	16
2	Banjarmasin Selatan	54	30	6	-	90
3	Banjarmasin Tengah	-	4	-	-	4
4	Banjarmasin Timur	37	61	-	-	98
5	Banjarmasin Utara	78	37	3	2	120
Total		177	140	9	2	328

❖ Sumber : Dinas Perumahan Rakyat & Kawasan Permukiman Kota Banjarmasin

➤ Rumah Sewa

Tabel 40. Persebaran Rumah Sewa di Kota Banjarmasin Tahun 2022

No	Kecamatan	Kelurahan	Sewa Bedakan (unit)	Sewa Tunggal (unit)	Sewa Kost (unit)
1	Banjarmasin Timur	Banua Anyar	1	2	
2		Sungai Bilu	22	6	3
3		Pengambangan		1	
4		Kebun Bunga	52	32	130
5		Kuripan	18	7	9
6		Karang Mekar	24	41	2
7		Pekapuran Raya	40	10	1
8		Pemurus Luar	22	10	11
9		Sungai Lulut	17	7	
10	Banjarmasin Barat	Basirih	73	3	
11		Belitung Selatan	14	5	1
12		Belitung Utara	4	1	6
13		Kuin Cerucuk	92	17	
14		Kuin Selatan	31	5	2
15		Pelambuan	67	23	
16		Telaga Biru	100	19	4
17		Telawang	17		1
18		Teluk Tiram	23	16	
19	Banjarmasin Utara	Kuin Utara	9	4	2
20		Sungai Jingah		1	11
21		Surgi Mufti	2	4	2
22		Pangeran	7	8	92
23		Antasan Kecil Timur	10	6	
24		Sungai Miai	20	12	100
25		Alalak Selatan	18	1	
26		Alalak Utara	22	42	22
27		Alalak Tengah	2	2	1
28		Sei Andai	18	15	4

29	Banjarmasin Tengah	Teluk Dalam	60	32	7
30		Pasar Lama	6		18
31		Belitung Selatan	4		
32		Sungai Baru	8		9
33		Kelayan Luar	10	1	
34		Pekapuran Laut	5	1	1
35		Melayu	7	17	14
36		Gadang	16	29	4
37		Seberang Mesjid	2	6	1
38		Antasan Besar		1	10
39	Banjarmasin Selatan	Mantuil	14	35	
40		Kelayan Selatan	24	1	
41		Kelayan Timur	55		
42		Tanjung Pagar	1	5	
43		Pemurus Dalam	27	14	12
44		Pemurus Baru	23	4	1
45		Murung Raya	14	3	
46		Kelayan Dalam	3		
47		Kelayan Tengah	14	25	
48		Kelayan Barat	7		
49	Basirih Selatan	12	11		

❖ Sumber : Dinas Perumahan Rakyat & Kawasan Permukiman Kota Banjarmasin

Tabel 41. Tarif Harga Rumah Sewa Menurut Kecamatan di Kota Banjarmasin Tahun 2022

No	Tarif	Kecamatan				
		BJM Utara (unit)	BJM Barat (unit)	BJM Timur (unit)	BJM Tengah (unit)	BJM Selatan (unit)
1	< 200.000	5	23	12	0	6
2	201.000 s/d 300.000	26	134	13	21	77
3	301.000 s/d 400.000	97	197	198	66	102
4	401.000 s/d 500.000	129	116	177	73	87
5	501.000 s/d 600.000	74	35	25	56	19
6	601.000 s/d 700.000	61	6	14	26	5
7	>700.000	45	15	9	27	9

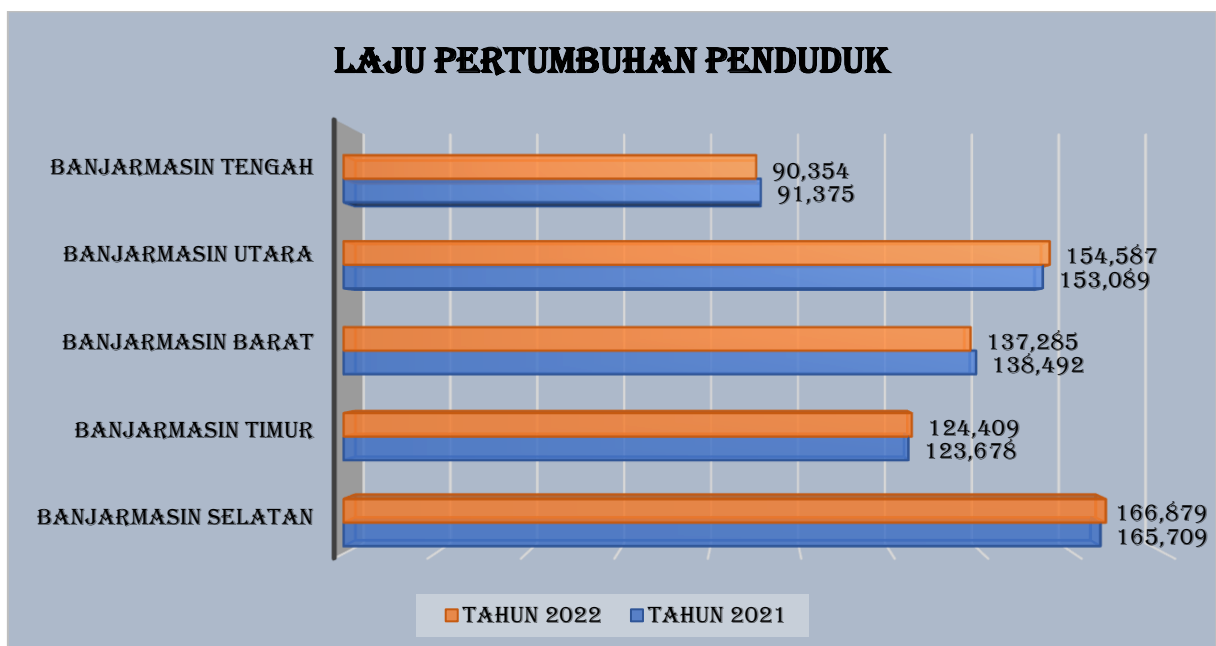
❖ Sumber : Dinas Perumahan Rakyat & Kawasan Permukiman Kota Banjarmasin



BAB IV **KEPENDUDUKAN**

Statistik Sektoral Kota Banjarmasin

DINAS KEPENDUDUKAN DAN PENCATATAN SIPIL



➤ Jumlah Penduduk

Tabel 42. Jumlah Penduduk Kota Banjarmasin per Kecamatan Menurut Jenis Kelamin Tahun 2022

Kecamatan	Laki-laki		Perempuan		Laki-laki + Perempuan	
	jiwa	%	jiwa	%	jiwa	%
Banjarmasin Selatan	84.217	25,02	82.662	24,53	166.879	24,78
Banjarmasin Timur	61.613	18,31	62.796	18,64	124.409	18,47
Banjarmasin Barat	68.776	20,44	68.509	20,33	137.285	20,38
Banjarmasin Utara	77.104	22,91	77.483	22,99	154.587	22,95
Banjarmasin Tengah	44.838	13,32	45.516	13,51	90.354	13,42
Kota Banjarmasin	336.548	49,97	336.966	50,03	673.514	100

❖ Sumber : Dinas Kependudukan dan Pencatatan Sipil Kota Banjarmasin

➤ Laju Pertumbuhan Penduduk

Tabel 43. Laju Pertumbuhan Penduduk Kota Banjarmasin Menurut Kecamatan Tahun 2021-2022

Kecamatan	Jumlah Penduduk Tahun 2021	Jumlah Penduduk Tahun 2022	Laju Pertumbuhan Penduduk (%)
	jiwa	jiwa	
Banjarmasin Selatan	165.709	166.879	0,71
Banjarmasin Timur	123.678	124.409	0,59
Banjarmasin Barat	138.492	137.285	-0,87
Banjarmasin Utara	153.089	154.587	0,98
Banjarmasin Tengah	91.375	90.354	-1,12
Kota Banjarmasin	672.343	673.514	0,17

❖ Sumber : Dinas Kependudukan dan Pencatatan Sipil Kota Banjarmasin

➤ **Penduduk Menurut Kelompok Umur**

Tabel 44. Jumlah Penduduk Kota Banjarmasin Menurut Kelompok Umur Tahun 2022

Kelompok Umur	Laki-Laki		Perempuan		Laki-Laki + Perempuan	
	jiwa	%	jiwa	%	jiwa	%
0-4	19.130	5,68	17.499	5,19	36.629	5,44
5-9	29.218	8,68	27.066	8,03	56.284	8,36
10-14	31.223	9,28	29.008	8,61	60.231	8,94
15-19	29.293	8,70	27.173	8,06	56.466	8,38
20-24	28.967	8,61	28.178	8,36	57.145	8,48
25-29	26.171	7,78	25.405	7,54	51.576	7,66
30-34	25.878	7,69	25.725	7,63	51.603	7,66
35-39	25.186	7,48	25.295	7,51	50.481	7,50
40-44	26.664	7,92	26.972	8,00	53.636	7,96
45-49	24.345	7,23	25.969	7,63	50.041	7,43
50-54	21.854	6,49	23.298	6,91	45.152	6,70
55-59	17.193	5,11	18.734	5,56	35.927	5,33
60-64	12.958	3,85	14.550	4,32	27.508	4,08
65-69	8.912	2,65	9.883	2,93	18.795	2,79
70-74	5.247	1,56	5.799	1,72	11.046	1,64
75+	4.309	1,28	6.685	1,98	10.994	1,63
Jumlah	336.548	49,97	336.966	50,03	673.514	100

❖ Sumber : Dinas Kependudukan dan Pencatatan Sipil Kota Banjarmasin

➤ **Jumlah Penduduk Status Perkawinan**

Tabel 45. Jumlah Penduduk Kota Banjarmasin Menurut Status Kawin Tahun 2022

No	Kelompok Umur	Laki-Laki		Perempuan		Jumlah	
		jiwa	%	jiwa	%	jiwa	%
1	Belum Kawin	175.388	52,11	144.876	42,99	320.264	47,55
2	Kawin	150.210	44,63	154.954	45,99	305.164	45,31
3	Cerai Hidup	6.601	1,96	10.648	3,16	17.249	2,56
4	Cerai Mati	4.349	1,29	26.488	7,86	30.837	4,58
	Jumlah	336.548	49,97	336.966	50,03	673,514	100

➤ **Kepadatan Penduduk**

Tabel 46. Kepadatan Penduduk Kota Banjarmasin Menurut Kecamatan Tahun 2022

Kecamatan	Jumlah Penduduk		Luas Wilayah (km ²)	Kepadatan Penduduk
	jiwa	%		jiwa/km ²
Banjarmasin Selatan	166.879	24,78	38,27	4.361
Banjarmasin Timur	124.409	18,47	23,86	5.214
Banjarmasin Barat	137.285	20,38	13,13	10.456
Banjarmasin Utara	154.587	22,95	16,54	9.346
Banjarmasin Tengah	90.354	13,42	6,66	13.567
Kota Banjarmasin	673.514	100	98,46	6.840

❖ Sumber : Dinas Kependudukan dan Pencatatan Sipil Kota Banjarmasin

➤ **Kepemilikan Kartu Keluarga**

Tabel 47. Jumlah dan Persentase Kepemilikan Kartu Keluarga di Kota Banjarmasin Tahun 2022

Kecamatan	Memiliki	Belum Memiliki	Jumlah Kepala Keluarga
Banjarmasin Selatan	53.567	241	53.808
Banjarmasin Timur	40.262	272	40.534
Banjarmasin Barat	45.519	257	45.776
Banjarmasin Utara	48.444	251	48.695
Banjarmasin Tengah	30.543	224	30.767
Kota Banjarmasin	218.335	1.245	219.580

❖ Sumber : Dinas Kependudukan dan Pencatatan Sipil Kota Banjarmasin

➤ **Kepemilikan Kartu Tanda Penduduk (KTP)**

Tabel 48. Jumlah dan Persentase Kepemilikan KTP-EL di Kota Banjarmasin Tahun 2022

Kecamatan	Jumlah Penduduk	Wajib KTP	Kepemilikan KTP	
			jumlah	%
Banjarmasin Selatan	166.879	121.664	114.419	94,05
Banjarmasin Timur	124.409	91.689	86.990	94,88
Banjarmasin Barat	137.285	102.514	97.069	94,69
Banjarmasin Utara	154.587	112.625	107.032	95,03
Banjarmasin Tengah	90.354	67.780	63.713	94,00
Kota Banjarmasin	673.514	496.272	469.223	94,55

❖ Sumber : Dinas Kependudukan dan Pencatatan Sipil Kota Banjarmasin

➤ **Akta Kelahiran**

Tabel 49. Jumlah dan Persentase Akta Lahir di Kota Banjarmasin Tahun 2022

Kecamatan	Memiliki Akta Lahir	Belum Memiliki Akta Lahir	Jumlah Penduduk	Kepemilikan Akta Lahir (%)
Banjarmasin Selatan	84.462	82.417	166.879	50,61
Banjarmasin Timur	64.551	59.858	124.409	51,89
Banjarmasin Barat	70.380	66.905	137.285	51,27
Banjarmasin Utara	84.070	70.517	154.587	54,38
Banjarmasin Tengah	45.153	45.201	90.354	49,97
Kota Banjarmasin	348.616	324.898	673.514	51,76

❖ Sumber : Dinas Kependudukan dan Pencatatan Sipil Kota Banjarmasin

**DINAS PENGENDALIAN PENDUDUK, KELUARGA BERENCANA
DAN PEMBERDAYAAN MASYARAKAT**

➤ **Pengendalian Penduduk**

Tabel 50. Jumlah Pasangan Usia Subur di Kota Banjarmasin Menurut Kecamatan Tahun 2022

Kecamatan	Peserta KB (pasangan)	Belum Mengikuti KB (pasangan)
Banjarmasin Selatan	14.467	6.628
Banjarmasin Timur	9.650	3.749
Banjarmasin Barat	12.568	4.928
Banjarmasin Utara	19.876	6.037
Banjarmasin Tengah	6.300	3.086
Kota Banjarmasin	62.861	24.428

❖ Sumber : Dinas Pengendalian Penduduk, Keluarga Berencana dan Pemberdayaan Masyarakat Kota Banjarmasin

➤ **KB Berdasarkan Alat/Metode**

Tabel 51. Peserta KB Berdasarkan Alat/Metode di Kota Banjarmasin Menurut Kecamatan Tahun 2022

No	Alat/Metode	Kecamatan				
		Bjm Selatan (akseptor)	Bjm Tengah (akseptor)	Bjm Barat (akseptor)	Bjm Timur (akseptor)	Bjm Utara (akseptor)
1	Suntik	7165	3323	6560	4141	8810
2	Pil	5893	1961	4762	3812	7822
3	Kondom	143	156	140	405	465
4	Implan	559	335	489	356	1221
5	IUD	453	378	403	648	1243
6	MOP	17	13	13	54	59
7	MOW	237	134	201	234	256

❖ Sumber : Dinas Pengendalian Penduduk, Keluarga Berencana dan Pemberdayaan Masyarakat Kota Banjarmasin

➤ **Kelompok Bina Keluarga**

Tabel 52. Kelompok Bina Keluarga di Kota Banjarmasin Menurut Kecamatan Tahun 2022

No	Kelompok Bina Keluarga	Kecamatan				
		Bjm Selatan (kelompok)	Bjm Tengah (kelompok)	Bjm Barat (kelompok)	Bjm Timur (kelompok)	Bjm Utara (kelompok)
1	Bina Keluarga Balita	26	24	20	23	22
2	Bina Keluarga Remaja	13	14	14	10	11
3	Bina Keluarga Lansia	13	18	13	13	13

❖ Sumber : Dinas Pengendalian Penduduk, Keluarga Berencana dan Pemberdayaan Masyarakat Kota Banjarmasin

➤ **Klinik Keluarga Berencana (KKB) dan Pos Pelayanan Keluarga Berencana Desa (PPKBD)**

Tabel 53. Jumlah Klinik Keluarga Berencana (KKB) dan Pos Pelayanan Keluarga Berencana Desa (PPKBD) Menurut Kecamatan Tahun 2022

No	Kecamatan	KKB	PPKBD	Jumlah
1	Banjarmasin Selatan	16	12	28
2	Banjarmasin Timur	10	9	19
3	Banjarmasin Barat	10	9	19
4	Banjarmasin Utara	19	10	29
5	Banjarmasin Tengah	8	12	20
Kota Banjarmasin		63	52	115

❖ Sumber : Dinas Pengendalian Penduduk, Keluarga Berencana dan Pemberdayaan Masyarakat Kota Banjarmasin

➤ **Penyuluhan Kesehatan Reproduksi (Kespro) dan HIV/AIDS**

Tabel 54. Jumlah Remaja Usia 15-24 Tahun yang Mendapat Penyuluhan Kespro dan HIV/AIDS Menurut Kecamatan Tahun 2022

No	Penyuluhan	Kecamatan					Satuan
		Bjm Selatan (orang)	Bjm Tengah (orang)	Bjm Barat (orang)	Bjm Timur (orang)	Bjm Utara (orang)	
1	Kesehatan Reproduksi (Kespro)	176	120	160	277	366	Orang
2	HIV/AIDS	102	55	87	235	240	Orang

❖ Sumber : Dinas Pengendalian Penduduk, Keluarga Berencana dan Pemberdayaan Masyarakat Kota Banjarmasin

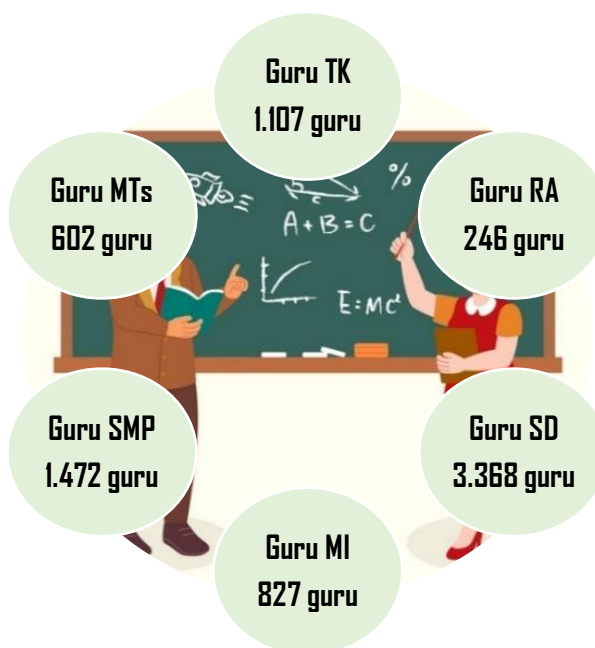
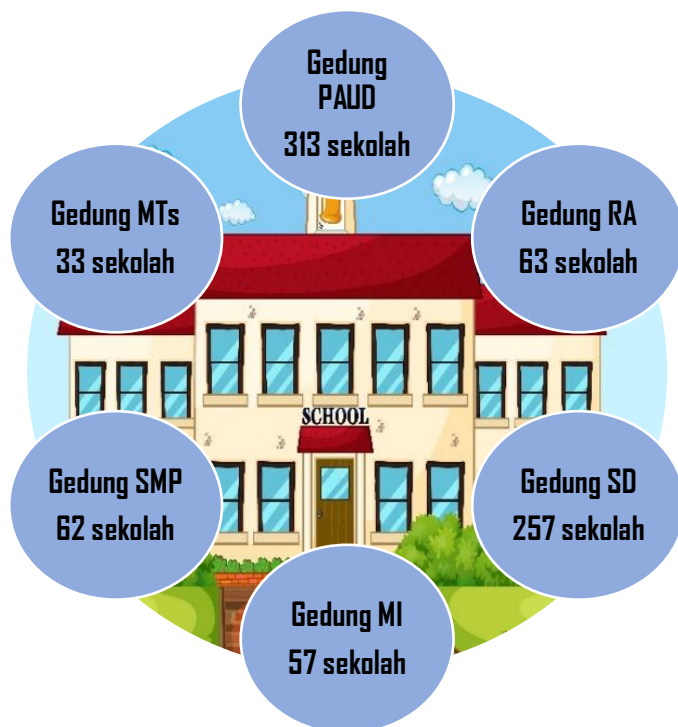


BAB V

PENDIDIKAN

Statistik Sektoral Kota Banjarmasin

DINAS PENDIDIKAN



Pendidikan di Indonesia mengenal tiga jenjang pendidikan yaitu pendidikan dasar (SD/ sederajat dan SLTP/ sederajat), pendidikan menengah (SMU/ sederajat) dan pendidikan tinggi. Meski tidak termasuk dalam jenjang pendidikan, terdapat pula pendidikan anak usia dini (PAUD), pendidikan yang diberikan sebelum memasuki pendidikan dasar.

Tabel 55. Jumlah Satuan Pendidikan Anak Usia Dini Kota Banjarmasin Tahun 2022/2023

Tingkat Pendidikan	Kecamatan					Jumlah (paud)
	Bjm Selatan (paud)	Bjm Timur (paud)	Bjm Barat (paud)	Bjm Tengah (paud)	Bjm Utara (paud)	
TPA 0-5 Tahun	4	8	2	9	19	42
KB 2-4 Tahun	19	22	9	20	29	99
SPS 0-5 Tahun	-	-	1	-	-	1
TK 5-6 Tahun	65	62	60	58	68	313

Tabel 56. Jumlah Peserta Didik Pendidikan Anak Usia Dini Kota Banjarmasin Tahun 2022/2023

Tingkat Pendidikan	Kecamatan					Jumlah (orang)
	Bjm Selatan (orang)	Bjm Timur (orang)	Bjm Barat (orang)	Bjm Tengah (orang)	Bjm Utara (orang)	
TPA 0-5 Tahun	50	146	30	75	24	325
KB 2-4 Tahun	456	416	181	424	549	2.026
SPS 0-5 Tahun	-	-	39	-	-	39
TK 5-6 Tahun	3.043	2.646	2.443	2.292	2.974	13.398

Catatan :

TPA = Taman Penitipan Anak

KB = Kelompok Bermain

SPS = Satuan PAUD Sejenis

TK = Taman Kanak-kanak

❖ Sumber : Dinas Pendidikan Kota Banjarmasin

Tabel 57. Jumlah Sekolah, Guru dan Murid Taman Kanak-kanak (TK) Menurut Kecamatan Kota Banjarmasin Tahun 2022/2023

Tingkat Pendidikan		Kecamatan					JUMLAH
		Bjm Selatan	Bjm Timur	Bjm Barat	Bjm Tengah	Bjm Utara	
Sekolah	Negeri	1	1	1	1	1	5
	Swasta	64	61	59	57	67	308
Guru	Negeri	4	2	6	9	7	28
	Swasta	227	220	187	199	246	1.079
Murid	Negeri	29	136	69	140	58	432
	Swasta	2.855	2.398	2.148	2.024	2.636	12.061

❖ Sumber : Dinas Pendidikan Kota Banjarmasin

Tabel 58. Jumlah Sekolah, Guru dan Murid Raudhatul Athfal (RA) Menurut Kecamatan Kota Banjarmasin Tahun 2022

Tingkat Pendidikan		Kecamatan					Jumlah
		Bjm Selatan	Bjm Timur	Bjm Barat	Bjm Tengah	Bjm Utara	
Sekolah	Negeri	0	0	0	0	0	0
	Swasta	23	8	8	5	19	63
Guru	Negeri	2	1	3	0	1	7
	Swasta	92	18	30	26	73	239
Murid	Negeri	0	0	0	0	0	0
	Swasta	1.022	796	330	196	796	3.140

❖ Sumber : Kementerian Agama Kota Banjarmasin

Tabel 59. Jumlah Sekolah, Guru dan Murid Sekolah Dasar (SD) Menurut Kecamatan Kota Banjarmasin Tahun 2022/2023

Tingkat Pendidikan		Kecamatan					Jumlah
		Bjm Selatan	Bjm Timur	Bjm Barat	Bjm Tengah	Bjm Utara	
Sekolah	Negeri	59	40	42	26	41	208
	Swasta	15	3	7	16	8	49
Guru	Negeri	638	562	504	422	540	2.666
	Swasta	230	39	98	214	121	702
Murid	Negeri	11.134	8.531	7.991	5.993	9.206	42.855
	Swasta	2.985	630	945	3.261	1.793	9.614

❖ Sumber : Dinas Pendidikan Kota Banjarmasin

Tabel 60. Jumlah Sekolah, Guru dan Murid Madrasah Ibtidaiyah (MI) Menurut Kecamatan Kota Banjarmasin Tahun 2022

Tingkat Pendidikan		Kecamatan					Jumlah
		Bjm Selatan	Bjm Timur	Bjm Barat	Bjm Tengah	Bjm Utara	
Sekolah	Negeri	3	1	0	1	0	5
	Swasta	10	8	12	9	13	52
Guru	Negeri	82	27	9	11	9	138
	Swasta	157	79	121	78	254	689
Murid	Negeri	1.091	164	0	311	0	1.566
	Swasta	2.646	1.443	2.222	880	3.972	11.163

❖ Sumber : Kementerian Agama Kota Banjarmasin

Tabel 61. Jumlah Sekolah, Guru dan Murid Sekolah Menengah Pertama (SMP) Menurut Kecamatan Kota Banjarmasin Tahun 2022/2023

Tingkat Pendidikan		Kecamatan					Jumlah
		Bjm Selatan	Bjm Timur	Bjm Barat	Bjm Tengah	Bjm Utara	
Sekolah	Negeri	7	7	5	6	10	35
	Swasta	3	1	8	11	4	27
Guru	Negeri	208	240	182	267	289	1.186
	Swasta	60	9	68	113	36	286
Murid	Negeri	3.501	3.892	3.049	4.582	4.612	19.636
	Swasta	777	20	417	1.237	276	2.727

❖ Sumber : Dinas Pendidikan Kota Banjarmasin

Tabel 62. Jumlah Sekolah, Guru dan Murid Madrasah Tsanawiyah (MTS) Menurut Kecamatan Kota Banjarmasin Tahun 2022

Tingkat Pendidikan		Kecamatan					Jumlah
		Bjm Selatan	Bjm Timur	Bjm Barat	Bjm Tengah	Bjm Utara	
Sekolah	Negeri	3	0	0	1	0	4
	Swasta	8	4	7	1	9	29
Guru	Negeri	109	0	0	68	0	177
	Swasta	95	53	94	9	174	425
Murid	Negeri	1.402	0	0	957	0	2.359
	Swasta	1.092	282	919	35	1.693	4.021

❖ Sumber : Kementerian Agama Kota Banjarmasin

Tabel 63. Jumlah Sekolah, Kelas, Murid dan Guru Menurut Tingkat Pendidikan di Kota Banjarmasin Tahun 2022/2023

Tingkat Pendidikan		Sekolah	Kelas	Murid	Guru
TK	Negeri	5	4	432	28
	Swasta	308	313	12.061	1.079
SD	Negeri	208	297	42.855	2.666
	Swasta	49	78	9.614	702
SMP	Negeri	35	74	19.636	1.186
	Swasta	27	43	2.727	286

❖ Sumber : Dinas Pendidikan Kota Banjarmasin

DINAS PERPUSTAKAAN DAN KEARSIPAN

➤ Layanan Perpustakaan

Tabel 64. Jumlah Kunjungan Perpustakaan Siring dan Kamboja Tahun 2022

No	Bulan	Jenis Kelamin		Jumlah (pengunjung)
		Laki - Laki	Perempuan	
1	Januari	23	24	47
2	Februari	23	51	74
3	Maret	18	48	66
4	April	20	44	64
5	Mei	18	46	64
6	Juni	70	99	169
7	Juli	38	43	81
8	Agustus	78	69	147
9	September	58	98	156
10	Oktober	176	256	432
11	Nopember	218	236	454
12	Desember	120	144	264
Jumlah		860	1.158	2.018

❖ Sumber : Dinas Perpustakaan & Kearsipan Kota Banjarmasin

Tabel 65. Jumlah Kunjungan Perpustakaan Keliling Tahun 2022

No	Bulan	Jenis Kelamin		Jumlah (pengunjung)
		Laki - Laki	Perempuan	
1	Januari	0	0	0
2	Februari	0	0	0
3	Maret	330	265	595
4	April	53	38	91
5	Mei	210	256	466
6	Juni	303	391	694
7	Juli	823	838	1661
8	Agustus	2576	2589	5165
9	September	1868	1937	3805
10	Oktober	134	157	291
11	Nopember	45	56	101
12	Desember	22	29	51
Jumlah		6.364	6.556	12.920

❖ Sumber : Dinas Perpustakaan & Kearsipan Kota Banjarmasin

➤ **Kearsipan**

Tabel 66. Jenis dan Jumlah Arsip Tahun 2022

No.	Jenis Arsip	Kelompok Arsip / Dokumen	Satuan	Pencipta Arsip (SKPD)	Jumlah	Keterangan
A.	Aktif	Berkas	Berkas	Dinas Perpustakaan dan Kearsipan	206	Record Center
Jumlah Arsip Aktif					206	
B.	Statis	1. Foto	Lembar	Dinas Perpustakaan dan Kearsipan	776	Depo Arsip
Jumlah Arsip Statis					776	
		2. Foto yang di Upload ke JIKN	Lembar	Dinas Perpustakaan dan Kearsipan	42	Depo Arsip
Jumlah Arsip yang di Upload ke JIK					42	
C.	In Aktif	1. Kertas	Berkas	Kantor Arsip, Perpustakaan dan Dokumentasi	383	Depo Arsip
		2. Kertas	Berkas	DPMPTSP/Dinas Tata Kota/bagian Pengawasan Bangunan	17.808	Depo Arsip
		3. Kertas	Berkas	PUPR	101	Depo Arsip
		4. Kertas	Berkas	Bappeda	1.357	Depo Arsip
Jumlah Arsip In Aktif					19.649	
Jumla Khasanah (Koleksi) Arsip					19.897	

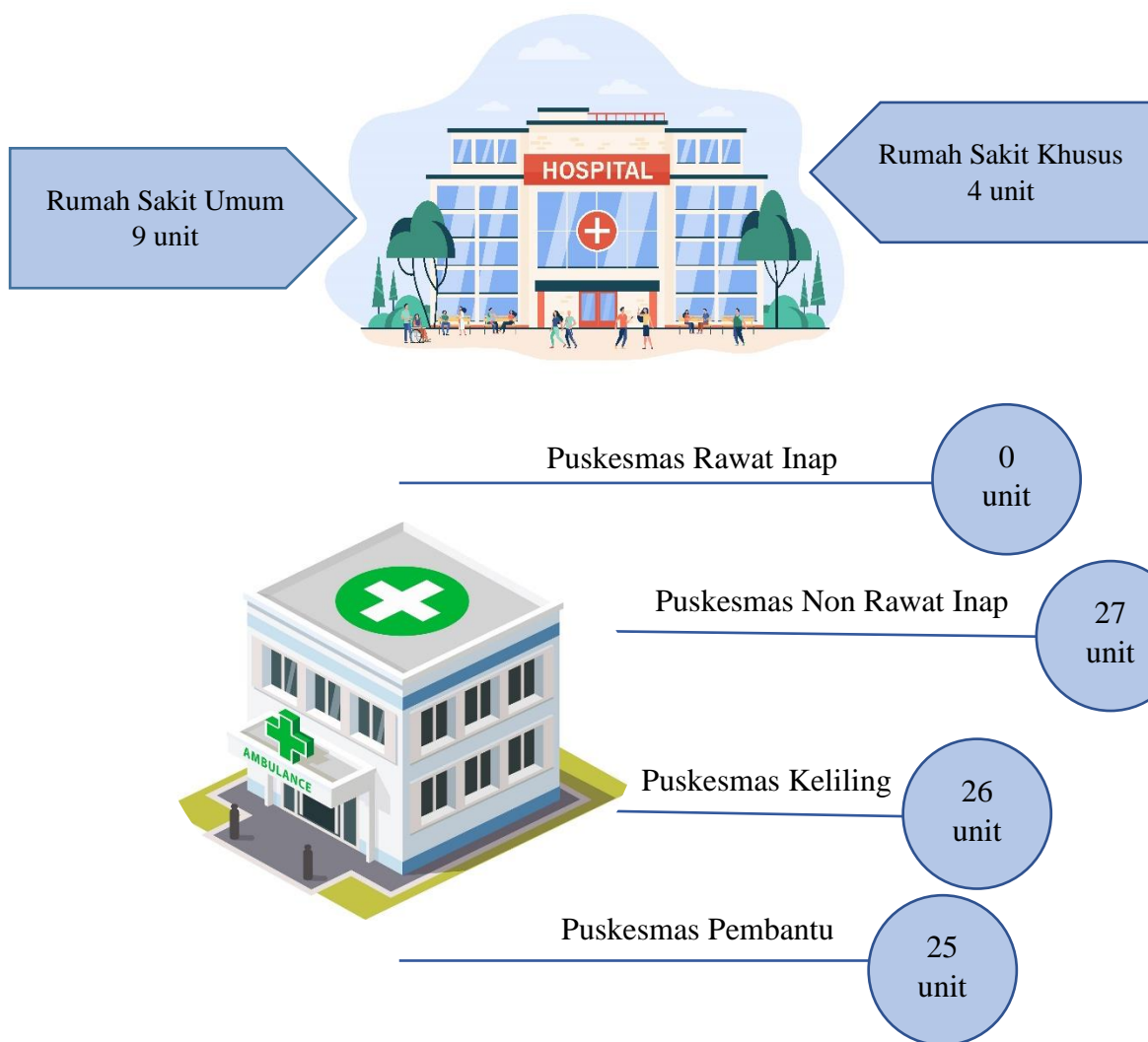
❖ Sumber : Dinas Perpustakaan & Kearsipan Kota Banjarmasin



BAB VI **KESEHATAN** **DAN LINGKUNGAN**

Statistik Sektoral Kota Banjarmasin

DINAS KESEHATAN



Tabel 67. Fasilitas Kesehatan di Kota Banjarmasin Tahun 2022

No	Fasilitas Kesehatan	Jumlah (fasilitas)
Rumah Sakit		
1	Rumah Sakit Umum	9
2	Rumah Sakit Khusus	4
Puskesmas dan Jaringannya		
1	Puskesmas Non Rawat Inap	27
2	Puskesmas Keliling	26
3	Puskesmas Pembantu	25
Sarana Pelayanan Lain		
1	Klinik Pratama	72
2	Klinik Utama	12
3	Praktik Mandiri Dokter	21
4	Praktik Mandiri Dokter Gigi	40
5	Praktik Mandiri Dokter Spesialis	11
6	Praktik Mandiri Bidan	19
7	Praktik Mandiri Perawat	1
Sarana Produksi dan Distribusi Kefarmasian		
1	Apotek	222
2	Toko Obat	139

❖ Sumber : Dinas Kesehatan Kota Banjarmasin

➤ Sarana Kesehatan Bersumberdaya Masyarakat

Tabel 68. Jumlah Posyandu di Kota Banjarmasin Tahun 2022

0No	Kecamatan	Nama Puskesmas	Jumlah (posyandu)
1	Banjarmasin Selatan	Pekauman	31
2		Kelayan Timur	17
3		Pemurus Dalam	9
4		Pemurus Baru	14
5		Kelayan Dalam	8
6		Beruntung Raya	6
7	Banjarmasin Timur	Cempaka Putih	18
8		9 Nopember	18
9		Sungai Bilu	9
10		Pekapuran Raya	10
11		Karang Mekar	14
12		Terminal	15
13	Banjarmasin Barat	Teluk Tiram	14
14		Pelambuan	15
15		Banjarmasin Indah	10
16		Kuin Raya	26
17		Basirih Baru	11
18	Banjarmasin Tengah	Sungai Mesa	12
19		Gedang Hanyar	16
20		Cempaka	12
21		Teluk Dalam	14
22		S. Parman	11
23	Banjarmasin Utara	Alalak Tengah	17
24		Sungai Jingah	28
25		Kayu Tangi	17
26		Alalak Selatan	23
Total			395

❖ Sumber : Dinas Kesehatan Kota Banjarmasin

➤ **Tenaga Kesehatan**

Tabel 69. Tenaga Medis di Rumah Sakit Kota Banjarmasin Tahun 2022

No	Rumah Sakit	Dokter Spesialis			Dokter Umum			Dokter Gigi Spesialis			Dokter Gigi		
		L	P	L+P	L	P	L+P	L	P	L+P	L	P	L+P
1	RSUD Sultan Suriansyah	9	19	28	10	8	18	1	2	0	1	1	0
2	RSUD Ulin	41	38	79	18	28	46	1	5	6	3	1	4
3	RSUD Dr.H.Moch.Ansari Saleh	25	29	54	16	25	41	1	0	1	1	1	2
4	RS. Bhayangkara	22	13	35	5	10	15	1	0	1	0	2	2
5	RS. Dr.R.Soeharsono	16	13	29	5	6	11	1	2	3	0	1	1
6	RS. Suaka Insan	47	12	59	13	7	20	1	0	1	0	2	2
7	RS. Islam	28	10	38	7	6	13	0	0	0	0	1	1
8	RS. Sari Mulia	32	14	46	5	11	16	3	1	4	1	1	2
9	RS. Bedah Siaga	9	10	19	3	4	7	2	0	2	0	0	0
10	RSGM Gusti Hasan Aman	0	2	2	2	6	8	6	11	17	12	18	30
11	RSKIA Annisa	5	5	10	2	5	7	0	1	1	0	0	0
12	RS Siloam	5	11	16	2	5	7	0	0	0	0	0	0
13	RSKIA Mahkota Bunda	4	6	10	0	2	2	0	0	0	0	0	0

❖ Sumber : Dinas Kesehatan Kota Banjarmasin

Tabel 70. Tenaga Medis di Puskesmas Kota Banjarmasin Tahun 2022

No	Puskesmas	Dokter Spesialis			Dokter Umum			Dokter Gigi Spesialis			Dokter Gigi		
		L	P	L+P	L	P	L+P	L	P	L+P	L	P	L+P
1	Pekauman	0	0	0	1	4	5	0	0	0	0	2	2
2	Kelayan Timur	0	0	0	0	3	3	0	0	0	1	0	1
3	Pemurus Dalam	0	0	0	2	1	3	0	0	0	0	1	1
4	Pemurus Baru	0	0	0	2	1	3	0	0	0	0	1	1
5	Kelayan Dalam	0	0	0	0	2	2	0	0	0	1	0	1
6	Beruntung Raya	0	0	0	0	1	1	0	0	0	0	1	1
7	Cempaka Putih	0	0	0	0	3	3	0	0	0	0	1	1
8	9 Nopember	0	0	0	0	3	3	0	0	0	0	1	1
9	Sungai Bilu	0	0	0	1	3	4	0	0	0	0	1	1
10	Pekapuran Raya	0	0	0	0	3	3	0	0	0	0	1	1
11	Karang Mekar	0	0	0	1	2	3	0	0	0	0	1	1
12	Terminal	0	0	0	0	4	4	0	0	0	0	1	1
13	Teluk Tiram	0	0	0	0	4	4	0	0	0	0	1	1
14	Pelambuan	0	0	0	0	3	3	0	0	0	1	0	1
15	Banjarmasin Indah	0	0	0	0	2	2	0	0	0	0	1	1
16	Kuin Raya	0	0	0	1	3	4	0	0	0	1	1	2
17	Basirih Baru	0	0	0	0	3	3	0	0	0	0	1	1
18	Sungai Mesa	0	0	0	0	2	2	0	0	0	1	0	1
19	Gedang Hanyar	0	0	0	0	4	4	0	0	0	0	1	1
20	Cempaka	0	0	0	1	5	6	0	0	0	0	3	3
21	Teluk Dalam	0	0	0	0	5	5	0	0	0	1	0	1
22	S. Parman	0	0	0	0	3	3	0	0	0	0	1	1
23	Alalak Tengah	0	0	0	0	3	3	0	0	0	0	1	1
24	Sungai Jingah	0	0	0	0	3	3	0	0	0	0	1	1
25	Kayu Tangi	0	0	0	0	2	2	0	0	0	0	2	2
26	Alalak Selatan	0	0	0	1	2	3	0	0	0	0	1	1

❖ Sumber : Dinas Kesehatan Kota Banjarmasin

Tabel 71. Tenaga Keperawatan di Rumah Sakit Kota Banjarmasin Tahun 2022

No	Rumah Sakit	Perawat			Bidan
		L	P	L+P	
1	RSUD Sultan Suriansyah	81	94	175	48
2	RSUD Ulin	345	472	817	118
3	RSUD Dr.H.Moch.Ansari Saleh	173	247	420	69
4	RS. Bhayangkara	44	46	90	21
5	RS. Dr.R.Soeharsono	56	51	107	33
6	RS. Suaka Insan	36	103	139	16
7	RS. Islam	42	115	157	15
8	RS. Sari Mulia	32	48	80	31
9	RS. Bedah Siaga	18	24	42	0
10	RSGM Gusti Hasan Aman	14	12	26	0
11	RSKIA Annisa	7	12	19	19
12	RS Siloam	10	31	41	5
13	RSKIA Mahkota Bunda	0	8	8	26

❖ Sumber : Dinas Kesehatan Kota Banjarmasin

Tabel 72. Tenaga Keperawatan di Puskesmas Kota Banjarmasin Tahun 2022

No	Puskesmas	Perawat			Bidan
		L	P	L+P	
1	Pekauman	4	8	12	16
2	Kelayan Timur	3	3	6	7
3	Pemurus Dalam	0	2	2	6
4	Pemurus Baru	0	4	4	7
5	Kelayan Dalam	1	4	5	5
6	Beruntung Raya	1	3	4	15
7	Cempaka Putih	1	5	6	5
8	9 Nopember	2	4	6	5
9	Sungai Bilu	1	4	5	5
10	Pekapuran Raya	1	4	5	4
11	Karang Mekar	2	2	4	4
12	Terminal	3	2	5	7
13	Teluk Tiram	1	2	3	6
14	Pelambuan	1	7	8	7
15	Banjarmasin Indah	1	3	4	4
16	Kuin Raya	4	1	5	8
17	Basirih Baru	1	5	6	5
18	Sungai Mesa	0	7	7	5
19	Gedang Hanyar	2	5	7	6
20	Cempaka	3	4	7	8
21	Teluk Dalam	0	3	3	6
22	S. Parman	3	5	8	4
23	Alalak Tengah	1	5	6	8
24	Sungai Jingah	4	7	11	9
25	Kayu Tangi	1	5	6	5
26	Alalak Selatan	5	6	11	20

❖ Sumber : Dinas Kesehatan Kota Banjarmasin

Tabel 73. Tenaga Kesehatan Masyarakat, Kesehatan Lingkungan dan Gizi di Rumah Sakit Kota Banjarmasin Tahun 2022

No	Rumah Sakit	Kesehatan Masyarakat			Kesehatan Lingkungan			Gizi		
		L	P	L+P	L	P	L+P	L	P	L+P
1	RSUD Sultan Suriansyah	0	0	0	2	1	3	0	7	7
2	RSUD Ulin	9	7	16	8	7	15	4	32	36
3	RSUD Dr.H.Moch.Ansari Saleh	1	4	5	2	4	6	5	28	33
4	RS. Bhayangkara	0	0	0	0	0	0	0	3	3
5	RS. Dr.R.Soeharsono	0	2	2	1	0	1	0	4	4
6	RS. Suaka Insan	0	0	0	1	2	3	0	6	6
7	RS. Islam	0	0	0	0	1	1	1	4	5
8	RS. Sari Mulia	0	4	4	0	1	1	0	2	2
9	RS. Bedah Siaga	0	1	1	1	0	1	0	1	1
10	RSGM Gusti Hasan Aman	0	1	1	3	1	4	1	5	6
11	RSKIA Annisa	0	0	0	0	1	1	0	1	1
12	RS Siloam	0	0	0		0	0	0	1	1
13	RSKIA Mahkota Bunda	0	2	2	0	0	0	0	1	1

❖ Sumber : Dinas Kesehatan Kota Banjarmasin

Tabel 74. Tenaga Kesehatan Masyarakat, Kesehatan Lingkungan dan Gizi di Puskesmas Kota Banjarmasin Tahun 2022

No	Puskesmas	Kesehatan Masyarakat			Kesehatan Lingkungan			Gizi		
		L	P	L+P	L	P	L+P	L	P	L+P
1	Pekauman	0	1	1	2	0	2	0	4	4
2	Kelayan Timur	1	1	2	1	1	2	0	2	2
3	Pemurus Dalam	0	2	2	1	1	2	0	2	2
4	Pemurus Baru	0	1	1	0	1	1	0	2	2
5	Kelayan Dalam	2	1	3	0	1	1	0	1	1
6	Beruntung Raya	1	1	2	0	1	1	0	2	2
7	Cempaka Putih	0	1	1	0	2	2	0	3	3
8	9 Nopember	1	2	3	3	0	3	0	2	2
9	Sungai Bilu	1	0	1	0	2	2	0	2	2
10	Pekapuran Raya	1	0	1	0	1	1	0	2	2
11	Karang Mekar	2	1	3	0	1	1	0	2	2
12	Terminal	1	1	2	0	1	1	0	3	3
13	Teluk Tiram	1	2	3	0	1	1	0	2	2
14	Pelambuan	1	2	3	1	1	2	0	3	3
15	Banjarmasin Indah	1	2	3	0	1	1	0	2	2
16	Kuin Raya	0	3	3	0	2	2	1	2	3
17	Basirih Baru	2	0	2	1	0	1	0	2	2
18	Sungai Mesa	0	2	2	1	1	2	0	2	2
19	Gedang Hanyar	1	1	2	3	0	3	0	3	3
20	Cempaka	1	1	2	1	1	2	1	3	4
21	Teluk Dalam	0	3	3	1	1	2	0	2	2
22	S. Parman	0	3	3	1	1	2	0	2	2
23	Alalak Tengah	0	3	3	0	2	2	0	2	2
24	Sungai Jingah	2	4	6	1	3	4	0	5	5
25	Kayu Tangi	1	1	2	0	2	2	0	2	2
26	Alalak Selatan	0	2	2	1	1	2	1	2	3

❖ Sumber : Dinas Kesehatan Kota Banjarmasin

Tabel 75. Tenaga Teknik Biomedika di Rumah Sakit Kota Banjarmasin Tahun 2022

No	Rumah Sakit	Ahli Teknik Laboratorium Medik			Tenaga Teknik Biomedika Lainnya			Keterampilan Fisik			Keteknisian Medis		
		L	P	L+P	L	P	L+P	L	P	L+P	L	P	L+P
1	RSUD Sultan Suriansyah	4	11	15	6	4	10	3	4	7	5	10	15
2	RSUD Ulin	17	58	75	30	17	47	7	9	16	14	20	34
3	RSUD Dr.H.Moch.Ansari Saleh	10	36	46	18	7	25	2	10	12	13	22	35
4	RS. Bhayangkara	5	9	14	3	3	6	1	1	2	1	3	4
5	RS. Dr.R.Soeharsono	3	8	11	2	4	6	1	1	2	2	5	7
6	RS. Suaka Insan	1	2	3	3	14	17	1	0	1	2	3	5
7	RS. Islam	3	4	7	4	4	8	1	1	2	3	6	9
8	RS. Sari Mulia	4	2	6	1	7	8	0	0	0	0	1	1
9	RS. Bedah Siaga	1	1	2	3	0	3	0	1	1	0	2	2
10	RSGM Gusti Hasan Aman	1	4	5	6	4	10	0	0	0	13	37	50
11	RSKIA Annisa	1	1	2	1	0	1	0	0	0	0	2	2
12	RS Siloam	2	6	8	2	2	4	0	0	0	0	2	2
13	RSKIA Mahkota Bunda	0	2	2	1	1	2	0	0	0	7	1	8

❖ Sumber : Dinas Kesehatan Kota Banjarmasin

Tabel 76. Tenaga Teknik Biomedika di Puskesmas Kota Banjarmasin Tahun 2022

No	Puskesmas	Ahli Teknik Laboratorium Medik			Tenaga Teknik Biomedika Lainnya			Keterampilan Fisik			Keteknisian Medis		
		L	P	L+P	L	P	L+P	L	P	L+P	L	P	L+P
1	Pekauman	0	3	3	0	0	0	0	0	0	1	2	3
2	Kelayan Timur	0	3	3	0	0	0	0	0	0	1	2	3
3	Pemurus Dalam	0	3	3	0	0	0	0	0	0	0	4	4
4	Pemurus Baru	2	0	2	0	0	0	0	0	0	0	3	3
5	Kelayan Dalam	0	1	1	0	0	0	0	0	0	0	2	2
6	Beruntung Raya	0	1	1	0	0	0	0	0	0	0	2	2
7	Cempaka Putih	0	2	2	0	0	0	0	0	0	2	1	3
8	9 Nopember	0	2	2	0	0	0	0	0	0	1	3	4
9	Sungai Bilu	0	1	1	0	0	0	0	0	0	0	4	4
10	Pekapuran Raya	0	1	1	0	0	0	0	0	0	0	3	3
11	Karang Mekar	0	3	3	0	0	0	0	0	0	1	2	3
12	Terminal	0	2	2	0	0	0	0	0	0	1	2	3
13	Teluk Tiram	0	3	3	0	0	0	0	0	0	1	2	3
14	Pelambuan	0	2	2	0	0	0	0	0	0	0	4	4
15	Banjarmasin Indah	0	2	2	0	0	0	0	0	0	0	1	1
16	Kuin Raya	0	1	1	0	0	0	0	0	0	0	3	3
17	Basirih Baru	0	1	1	0	0	0	0	0	0	0	1	1
18	Sungai Mesa	0	1	1	0	0	0	0	0	0	2	1	3
19	Gedang Hanyar	0	2	2	0	0	0	0	0	0	0	3	3
20	Cempaka	2	2	4	0	0	0	0	1	1	1	4	5
21	Teluk Dalam	0	2	2	0	0	0	0	0	0	1	2	3
22	S. Parman	1	1	2	0	0	0	0	0	0	1	0	1
23	Alalak Tengah	0	2	2	0	0	0	0	0	0	0	3	3
24	Sungai Jingah	0	3	3	0	0	0	0	0	0	1	5	6
25	Kayu Tangi	0	3	3	0	0	0	0	0	0	0	3	3
26	Alalak Selatan	0	3	3	0	0	0	0	0	0	3	1	4

❖ Sumber : Dinas Kesehatan Kota Banjarmasin

Tabel 77. Tenaga Kefarmasian di Rumah Sakit Kota Banjarmasin Tahun 2022

No	Rumah Sakit	Tenaga Teknis Kefarmasian			Apoteker		
		L	P	L+P	L	P	L+P
1	RSUD Sultan Suriansyah	6	11	17	3	9	12
2	RSUD Ulin	9	38	47	6	17	23
3	RSUD Dr.H.Moch.Ansari Saleh	15	33	48	2	10	12
4	RS. Bhayangkara	7	6	13	2	2	4
5	RS. Dr.R.Soeharsono	3	5	8	3	1	4
6	RS. Suaka Insan	1	9	10	0	5	5
7	RS. Islam	6	16	22	1	3	4
8	RS. Sari Mulia	3	8	11	2	0	2
9	RS. Bedah Siaga	0	0	0	0	1	1
10	RSGM Gusti Hasan Aman	2	5	7	1	1	2
11	RSKIA Annisa	0	4	4	0	2	2
12	RS Siloam	1	0	1	2	2	4
13	RSKIA Mahkota Bunda	0	4	4	0	1	1

❖ Sumber : Dinas Kesehatan Kota Banjarmasin

Tabel 78. Tenaga Kefarmasian di Puskesmas Kota Banjarmasin Tahun 2022

No	Puskesmas	Tenaga Teknis Kefarmasian			Apoteker		
		L	P	L+P	L	P	L+P
1	Pekauman	0	2	2	0	1	1
2	Kelayan Timur	0	1	1	1	0	1
3	Pemurus Dalam	0	2	2	1	0	1
4	Pemurus Baru	0	2	2	0	1	1
5	Kelayan Dalam	0	1	1	0	2	2
6	Beruntung Raya	0	2	2	0	1	1
7	Cempaka Putih	0	1	1	0	1	1
8	9 Nopember	1	1	2	0	1	1
9	Sungai Bilu	0	2	2	0	1	1
10	Pekapuran Raya	1	0	1	0	2	2
11	Karang Mekar	0	1	1	0	1	1
12	Terminal	0	1	1	0	1	1
13	Teluk Tiram	1	2	3	0	1	1
14	Pelambuan	0	2	2	0	1	1
15	Banjarmasin Indah	1	1	2	1	0	1
16	Kuin Raya	0	2	2	0	1	1
17	Basirih Baru	0	2	2	1	0	1
18	Sungai Mesa	0	2	2	0	1	1
19	Gedang Hanyar	0	0	0	1	0	1
20	Cempaka	0	2	2	1	1	2
21	Teluk Dalam	0	2	2	1	0	1
22	S. Parman	0	2	2	0	1	1
23	Alalak Tengah	0	1	1	1	1	2
24	Sungai Jingah	3	1	4	0	2	2
25	Kayu Tangi	1	2	3	0	1	1
26	Alalak Selatan	0	3	3	1	0	1

❖ Sumber : Dinas Kesehatan Kota Banjarmasin

➤ **Standar Pelayanan Minimal (SPM)**

Tabel 79. Capaian SPM Kota Banjarmasin Tahun 2022

No	Indikator SPM	Target (pelayanan)	Capaian (%)
1	Pelayan Kesehatan Ibu Hamil	12761	80,21
2	Pelayanan Kesehatan Ibu Bersalin	12181	86,94
3	Pelayanan Kesehatan Bayi Baru Lahir	11393	85,26
4	Pelayanan Kesehatan Balita (Usia 12-59 Bulan)	46896	95,12
5	Pelayanan Kesehatan Pada Usia Pendidikan Dasar (Jumlah semua Anak usia Pendidikan dasar)	106396	86,96
6	Pelayanan Kesehatan Pada Usia Produktif (Usia 15-59 Tahun)	470428	59,76
7	Pelayanan Kesehatan Pada Usia Lanjut (Semua Warga Negara Berusia 60 Tahun atau lebih)	72185	56,81
8	Pelayanan Kesehatan Penderita Hipertensi (Jumlah Estimasi Penderita Hipertensi usia \geq 15 Tahun berdasarkan angka Prevalensi Kab/Kota)	133292	61,48
9	Pelayanan Kesehatan Penderita Diabetes Mellitus (Jumlah Estimasi Penderita Hipertensi usia \geq 15 Tahun berdasarkan angka Prevalensi Kab/Kota)	16013	87,93
10	Pelayanan Kesehatan Orang dengan Gangguan Jiwa (ODGJ) Berat (Jumlah ODG berat berdasarkan proyeksi)	1464	90,92
11	Pelayanan Kesehatan Orang Terduga Tuberkulosis (Jumlah orang yang terduga TBC)	15359	80,58
12	Pelayanan Kesehatan Orang Dengan Risiko Terinfeksi Virus yang Melemahkan Daya Tahan Tubuh Manusia (Jumlah orang dengan risiko berinfeksi HIV)	21263	69,19

❖ Sumber : Dinas Kesehatan Kota Banjarmasin

➤ Penyakit Terbanyak

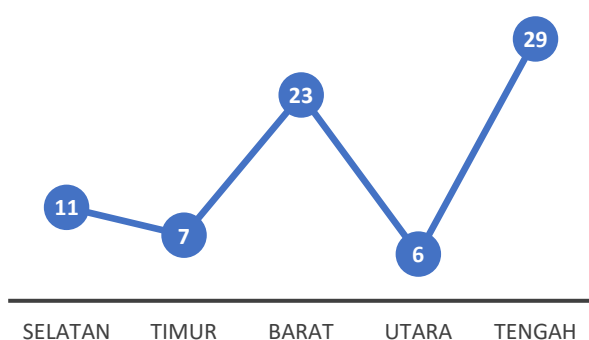
Tabel 80. Sepuluh Penyakit Terbanyak di Kota Banjarmasin Tahun 2022

No	Penyakit	Jumlah Kasus Baru	Jumlah Kasus Lama	Total (kasus)
1	Hipertensi Esensial	18.942	37.327	56.269
2	Penyakit Infeksi Saluran Pernafasan Atas Akut Tidak Spesifik	35.947	5.173	41.120
3	Dispepsia	15.497	7.228	22.725
4	Penyakit Pulpa dan Jaringan Periapikal	13.201	5.772	18.973
5	Diabetes Mellitus Tipe 2	5.879	10.384	16.263
6	Arthritis Lainnya	8.123	5.154	13.277
7	Lansia/Senility	3.114	7.246	10.360
8	Dermatitis Lain, Tidak Spesifik (Eksema)	7.746	1.209	8.955
9	Faringitis Akut	7.937	396	8.333
10	Lipidemia	5.109	3.055	8.164
Jumlah		121.495	82.944	204.439

❖ Sumber : Dinas Kesehatan Kota Banjarmasin

DINAS LINGKUNGAN HIDUP

Tempat Pengolahan Sampah (unit)



➤ Volume Sampah

Tabel 81. Volume Sampah di Kota Banjarmasin Tahun 2022

No	Nama	Total (ton/hari)
1	Timbunan Sampah/jiwa	511,98

❖ Sumber : Dinas Lingkungan Hidup Kota Banjarmasin

➤ Tempat Pengolahan Sampah

Tabel 82. Tempat Pengolahan Sampah di Kota Banjarmasin Tahun 2022

No	Nama	Jumlah (unit)
1	Jumlah TPS	76
	• Banjarmasin Selatan	11
	• Banjarmasin Timur	7
	• Banjarmasin Barat	23
	• Banjarmasin Utara	6
	• Banjarmasin Tengah	29
2	Jumlah TPST3R	14
	• Banjarmasin Selatan	4
	• Banjarmasin Timur	1
	• Banjarmasin Barat	1
	• Banjarmasin Utara	7
	• Banjarmasin Tengah	1
3	Jumlah TPA	1
	• Kota Banjarmasin	1

❖ Sumber : Dinas Lingkungan Hidup Kota Banjarmasin

➤ Alat Pengangkut Sampah

Tabel 83. Alat Pengangkut Sampah di Kota Banjarmasin Tahun 2022

No	Nama	Jumlah (unit)
1	Buldozer	2
2	Excavator	5
3	Loader	2
4	Arm Roll	40
5	Dump TRuck	41

❖ Sumber : Dinas Lingkungan Hidup Kota Banjarmasin

Tabel 84. Dokumen Izin Permohonan LB3 Yang Dikeluarkan di Kota Banjarmasin Tahun 2022

Uraian	Jumlah (dokumen)
Izin Permohonan LB3 Yang Dikeluarkan	13

❖ *Sumber : Dinas Lingkungan Hidup Kota Banjarmasin*

Tabel 85. Dokumen Izin Permohonan IPAL Yang Dikeluarkan di Kota Banjarmasin Tahun 2022

Uraian	Jumlah (dokumen)
Izin Permohonan IPAL Yang Telah Dikeluarkan	9

❖ *Sumber : Dinas Lingkungan Hidup Kota Banjarmasin*



BAB VII PARIWISATA DAN OLAH RAGA

Statistik Sektor al Kota Banjarmasin

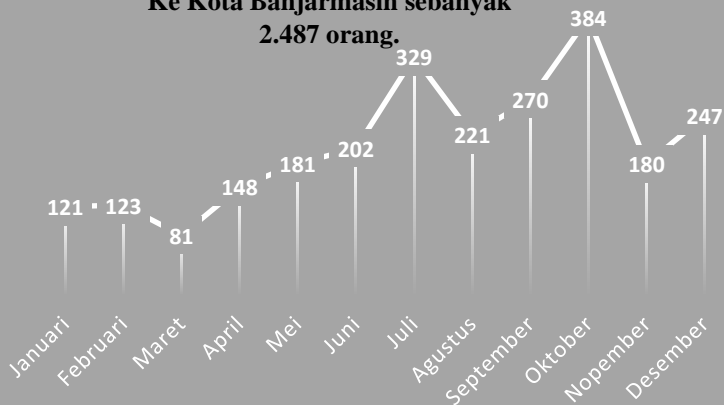
DINAS KEBUDAYAAN, KEPEMUDAAN, OLAHRAGA DAN PARIWISATA

WISATAWAN NUSANTARA
Ke Kota Banjarmasin sebanyak
1.178.056 orang.



JUMLAH KUNJUNGAN
WISATAWAN KE KOTA
BANJARMASIN TAHUN 2021
SEBANYAK 1.180.543
ORANG.

WISATAWAN MANCANEGARA
Ke Kota Banjarmasin sebanyak
2.487 orang.



➤ Objek Wisata

Tabel 86. Objek Wisata di Kota Banjarmasin Tahun 2022

No	Lokasi	Objek Wisata	Kategori						
			Susur Sungai	Religi	Budaya & Sejarah	Kuliner	Agro Wisata	Belanja	Lainnya
1	Banjarmasin Utara	Pasar Terapung Kuin	√						
2		Kampung Tajau Tradisional	√						
3		Kampung Tanggui	√					√	
4		Makam Sultan Suriansyah	√	√	√				
5		Mesjid Sultan Suriansyah	√	√	√				
6		Taman Satwa Jahri Saleh	√						√
7		Museum Wasaka	√		√				
8		Makam Guru Zuhdi		√	√				
9		Makam Surgi Mufti	√	√					
10		Kampung Alamiah Sungai Biuku	√				√		
11		Kampung Sasirangan, Mawarung Baimbai	√			√		√	
12		Makam Pahlawan Nasional Pangeran Antasari				√			
13		Kampung Banjar, Sungai Jingah	√		√				
14		Mesjid Jami Sungai Jingah	√	√					
15		Taman Budaya				√			
16		Pasar Kayu Alalak							√
17	Banjarmasin Selatan	Mesjid Jami Haur Kuning	√	√					
18		Kampung Sungai Kelayan	√			√			
19		Kampung Air Tanjung Pandan/Pulau Bromo	√						
20		Kuin Kacil Hutan Mangrove Alami	√				√		
21		Pelelangan Ikan – RK Ilir	√						
22		Alvin Waterboom	√						√

23	Banjarmasin Tengah	Mesjid Raya Sabilal Muhtadin	√	√					
24		Pasar Terapung Siring Tendean	√			√			
25		Rumah Anno 1925	√		√			√	
26		Menara Pandang	√						√
27		Taman Siring 0 km	√						√
28		Kampung Arab & Kampung Tradisional Banjar	√			√			
29		Arabian Food Kampung Arab	√			√			
30		Kampung Biru	√						
31		Kampung Ketupat				√			
32		Kampung Sasirangan	√					√	
33		Rumah Lanting	√		√				
34		Klenteng Soetji Nurani	√	√					
35		Taman Maskot Bekantan	√						√
36		Stadion 17 Mei							√
37	Banjarmasin Barat	Makam Habib Basirih	√	√					
38		Pelabuhan Trisakti	√						
39		Pelelangan & Pasar Ikan Banjar Raya	√						
40		Sungai Duyung	√				√		
41	Banjarmasin Timur	Kampung Hijau	√						
42		Tugu 9 Nopember 1945	√		√				
43		Makam Anggah Amin	√	√					
44		Soto Banjar Bawah Jembatan & Soto Banjar Bang Amat	√			√			
45		Keramba Ikan Banua Anyar	√						√
46		Hutan Mangrove Sungai Awang/Sungai Andai	√						
47		Batas Wilayah Sungai, Sungai Lulut	√						
48		Banua Anyar Waterboom							√

❖ Sumber : Dinas Kebudayaan, Kepemudaan, Olahraga dan Pariwisata Kota Banjarmasin

Tabel 87. Jumlah Objek Wisata Menurut Kecamatan di Kota Banjarmasin Tahun 2022

No	Kecamatan	Jumlah (objek wisata)
1	Banjarmasin Selatan	6
2	Banjarmasin Timur	8
3	Banjarmasin Barat	4
4	Banjarmasin Utara	16
5	Banjarmasin Tengah	14
Total		48

❖ Sumber : Dinas Kebudayaan, Kepemudaan, Olahraga dan Pariwisata Kota Banjarmasin

➤ Kunjungan Wisatawan

Tabel 88. Jumlah Kunjungan Wisatawan ke Kota Banjarmasin Tahun 2022

No	Bulan	Wisatawan		Jumlah (wisatawan)
		Nusantara	Mancanegara	
1	Januari	79.960	121	80.081
2	Februari	71.321	123	71.444
3	Maret	89.847	81	89.928
4	April	57.486	148	57.634
5	Mei	95.106	181	95.287
6	Juni	86.560	202	86.762
7	Juli	101.758	329	102.087
8	Agustus	100.799	221	101.020
9	September	112.059	270	112.329
10	Oktober	127.416	384	127.800
11	Nopember	123.635	180	123.815
12	Desember	132.109	247	132.356
Total		1.178.056	2.487	1.180.543

❖ Sumber : Dinas Kebudayaan, Kepemudaan, Olahraga dan Pariwisata Kota Banjarmasin

➤ **Sarana Olahraga**

Tabel 89. Jumlah Fasilitas Olahraga Menurut Kecamatan di Kota Banjarmasin Tahun 2022

No	Kecamatan	Klub Olahraga	Gedung Olahraga	Organisasi Olahraga
1	Banjarmasin Selatan	4	16	0
2	Banjarmasin Timur	24	16	1
3	Banjarmasin Barat	7	23	0
4	Banjarmasin Utara	6	25	2
5	Banjarmasin Tengah	6	37	1
Total		47	117	4

❖ Sumber : Dinas Kebudayaan, Kepemudaan, Olahraga dan Pariwisata Kota Banjarmasin

Tabel 90. Data Klub Olahraga Menurut Jenis Olahraga dan Kecamatan di Kota Banjarmasin Tahun 2022

No	Jenis Olahraga	Kecamatan					Jumlah (klub)
		Bjm Selatan (klub)	Bjm Timur (klub)	Bjm Barat (klub)	Bjm Tengah (klub)	Bjm Utara (klub)	
1	Sepak Bola	1	6	0	2	2	11
2	Bulu Tangkis	2	7	5	3	2	19
3	Tenis Meja	1	1	0	1	2	5
4	Bola Voli	0	6	2	0	0	8
5	Bola Basket	0	1	0	0	0	1
6	Tenis Lapangan	0	3	0	0	0	3
Total		4	24	7	6	6	47

❖ Sumber : Dinas Kebudayaan, Kepemudaan, Olahraga dan Pariwisata Kota Banjarmasin



BAB VIII SOSIAL

Statistik Sektoral Kota Banjarmasin

DINAS SOSIAL

➤ Penyandang Masalah Kesejahteraan Sosial (PMKS)

Tabel 91. Jumlah Penyandang Masalah Kesejahteraan Sosial (PMKS) Tahun 2022

No	PMKS (Penyandang Masalah Kesejahteraan Sosial)	Jumlah		Total (orang)
		L	P	
1	Anak Balita Terlantar	3	0	3
2	Anak Terlantar	35	32	67
3	Anak Berhadapan Dengan Hukum	5	12	17
4	Anak Jalanan	4	2	6
5	Anak Dengan Kedisabilitas	343	199	542
6	Anak Yang Menjadi Korban Tindak Kekerasan	0	1	1
7	Anak Yang Memerlukan Perlindungan Khusus	3	4	7
8	Lanjut Usia Terlantar	59	103	162
9	Penyandang Disabilitas	499	424	923
10	Tuna Susila	7	61	68
11	Gelandangan	41	50	91
12	Pengemis	15	26	41
13	Pemulung	67	35	102
14	Kelompok Minoritas	16	61	77
15	Bekas Warga Binaan Lembaga Pemasyarakatan	674	104	778
16	Orang dengan HIV/AIDS	13	9	22
17	Korban Penyalahgunaan NAPZA	74	0	74
18	Korban Trafficking	0	1	1
19	Korban Tindak Kekerasan	0	1	1
20	Pekerja Migran Bermasalah Sosial	5	3	8
21	Korban Bencana Alam	29	26	55
22	Korban Bencana Sosial	82	80	162
23	Perempuan Rawan Sosial Ekonomi	0	1.921	1.921
24	Fakir Miskin	4.273	22.196	26.469
25	Keluarga Bermasalah Sosial Psikologis	1	1	2
26	Komunitas Adat Terpencil	0	0	0

❖ Sumber : Dinas Sosial Kota Banjarmasin

➤ **Panti Asuhan dan Anak Asuh**

Tabel 92. Data Panti Asuhan dan Jumlah Anak Asuh di Kota Banjarmasin Tahun 2022

No	Nama Panti Asuhan	Jumlah (anak)
1	Al Ikhlas	52
2	Al Ihsan	18
3	Al Muhajirin	21
4	Ashabul Kahfi	12
5	Bhakti Luhur	37
6	Harapan Ibu	31
7	Aisyiyah Hikmah Zam-Zam	37
8	Intan Sari	24
9	Al Amin	31
10	Yatim Muhammadiyah Putra	20
11	Mu'awanah	19
12	Putri Muhammadiyah Aisyah	20
13	Nor Hidayah	38
14	Ridho Makmur	11
15	Sentosa	74
16	Siti Armah	40
17	Sultan Suriansyah	30
18	Nur Azizah	25
19	Insanul Kamil	16
20	Griya Yatim dan Dhuafa	47
21	Mizan Amanah	12
22	Nuruddin	56
23	Aisyiah	28
24	Yayasan Pejuang Mulia	115
25	Ashabul Yamin	15
26	Rumah Yatim Arrahman	40
27	Ar Risalah	45
28	Putra Bonang	14
29	Amanah Insani	37
30	HH. Asiah	12
31	Al Mudakir	17

❖ Sumber : Dinas Sosial Kota Banjarmasin

BADAN PENANGGULANGAN BENCANA DAERAH

➤ Sosialisasi Kebencanaan

Tabel 93. Jumlah Peserta Sosialisasi Kebencanaan di Kelurahan Tahun 2022

No	Kelurahan	Jumlah		Total (peserta)
		L	P	
1	Tanjung Pagar	63	7	70
2	Telaga Biru	55	15	70
3	Seberang Mesjid	59	11	70
4	Mantuil	61	9	70
5	Sungai Lulut	67	3	70
6	Pemurus Luar	56	14	70
7	Kuin Cerucuk	60	10	70
8	Pelambuan	59	11	70
9	Belitung Utara	54	16	70

❖ Sumber : Badan Penanggulangan Bencana Daerah Kota Banjarmasin

➤ Pelatihan Relawan

Tabel 94. Jumlah Peserta Pelatihan Relawan Kebencanaan Tahun 2022

No	Materi	Jumlah		Total (peserta)
		L	P	
1	Mitigasi Bencana	40	15	65
2	Tanggap Darurat Bencana	50	5	55

❖ Sumber : Badan Penanggulangan Bencana Daerah Kota Banjarmasin

➤ **Bencana Daerah**

Tabel 95. Data Bencana di Kota Banjarmasin Tahun 2022

Jenis Bencana	Frekuensi Kejadian	Korban			Kerusakan			Keterangan
		KK	Jiwa	Mengungsi	Rumah	Ruko	Sawah	
Puting Beliung	2	3	10	0	1	1	0	
Pohon Tumbang	38	6	19	9	6	0	0	
Orang Tenggelam	8	0	8	0	0	0	0	

❖ *Sumber : Badan Penanggulangan Bencana Daerah Kota Banjarmasin*

DINAS PEMADAM KEBAKARAN DAN PENYELAMATAN

➤ Penyelamatan

Tabel 96. Rekapitulasi Data Penyelamatan Berdasarkan Kecamatan Tahun 2022

No	Bulan	Kecamatan					Jumlah (penyelamatan)
		Bjm Selatan	Bjm Timur	Bjm Barat	Bjm Tengah	Bjm Utara	
1	Januari	6	8	5	6	3	28
2	Februari	6	5	5	6	7	29
3	Maret	5	9	2	12	7	35
4	April	4	7	8	8	5	32
5	Mei	9	4	8	16	5	42
6	Juni	10	7	11	11	2	41
7	Juli	6	5	7	11	3	32
8	Agustus	12	12	4	13	6	47
9	September	8	11	14	10	12	55
10	Oktober	7	7	13	17	8	52
11	November	8	7	13	15	9	52
12	Desember	9	11	15	13	13	61

❖ Sumber : Dinas Pemadam Kebakaran dan Penyelamatan Kota Banjarmasin

➤ **Kebakaran**

Tabel 97. Rekapitulasi Data Kebakaran Berdasarkan Kecamatan Tahun 2022

No	Bulan	Kecamatan					Jumlah (kebakaran)
		Bjm Selatan	Bjm Timur	Bjm Barat	Bjm Tengah	Bjm Utara	
1	Januari	2	1	2	3	5	13
2	Februari	0	0	0	1	3	4
3	Maret	0	2	0	0	2	4
4	April	3	0	0	4	1	8
5	Mei	9	1	2	5	2	19
6	Juni	4	2	3	1	1	11
7	Juli	0	2	2	0	4	8
8	Agustus	2	1	1	1	1	6
9	September	1	1	1	4	0	7
10	Oktober	1	2	2	3	0	8
11	November	2	4	0	1	2	9
12	Desember	3	1	1	1	3	9

❖ Sumber : Dinas Pemadam Kebakaran dan Penyelamatan Kota Banjarmasin

DINAS PEMBERDAYAAN PEREMPUAN DAN PERLINDUNGAN ANAK

➤ Pengaduan Masyarakat

Tabel 98. Rekapitulasi Data Kekerasan Terhadap Perempuan dan Anak Menurut Jenis Kelamin dan Waktu Pelaporan di Kota Banjarmasin Tahun 2022

No	Bulan	Anak		Perempuan	Jumlah (kasus kekerasan)
		Laki-laki	Perempuan		
1	Januari	3	0	2	5
2	Februari	2	6	6	14
3	Maret	5	9	10	24
4	April	2	4	5	11
5	Mei	1	5	3	9
6	Juni	5	6	3	14
7	Juli	1	3	6	10
8	Agustus	9	8	2	19
9	September	1	4	5	10
10	Oktober	8	4	3	15
11	November	6	3	5	14
12	Desember	2	3	6	11
Total		45	55	56	156

❖ Sumber : Dinas Pemberdayaan Perempuan Perlindungan Anak Kota Banjarmasin

Tabel 99. Rekapitulasi Data Kekerasan Terhadap Perempuan dan Anak Menurut jenis Kekerasan Tahun 2022

No	Jenis Kekerasan	Anak		Perempuan	Jumlah (kasus kekerasan)
		Laki-laki	Perempuan		
KDRT					
1	Fisik	10	12	23	45
2	Psikis	15	15	29	59
3	Seksual	0	8	1	9
4	Penelantaran	12	10	12	34
5	Lainnya	0	0	0	0
Sub Total		37	45	65	147
Non KDRT					
6	Fisik	6	2	9	17
7	Psikis	2	2	17	21
8	Seksual	4	18	4	26
9	Trafficking	0	0	1	1
10	Lainnya	13	3	1	17
Sub Total		25	25	32	82
Total		62	70	97	229

❖ Sumber : Dinas Pemberdayaan Perempuan Perlindungan Anak Kota Banjarmasin

Tabel 100. Rekapitulasi Data Kekerasan Terhadap Perempuan dan Anak Berdasarkan Kecamatan Tahun 2022

No	Bulan	Kecamatan					Luar	Jumlah (kasus kekerasan)
		Bjm Barat	Bjm Selatan	Bjm Tengah	Bjm Timur	Bjm Utara		
1	Januari	1	0	1	3	0	0	5
2	Februari	2	1	3	5	3	0	14
3	Maret	5	1	2	4	9	1	22
4	April	4	2	1	0	5	0	12
5	Mei	1	1	3	6	1	1	13
6	Juni	1	1	2	5	1	1	11
7	Juli	3	3	1	3	2	2	14
8	Agustus	1	0	8	2	4	0	15
9	September	1	4	1	1	1	0	8
10	Oktober	4	3	4	3	2	1	17
11	November	1	6	2	1	4	0	14
12	Desember	5	1	2	1	1	1	11
Total		29	23	30	34	33	7	156

❖ Sumber : Dinas Pemberdayaan Perempuan Perlindungan Anak Kota Banjarmasin

Tabel 101. Rekapitulasi Data Kekerasan Terhadap Perempuan dan Anak Berdasarkan Pengaduan Tahun 2022

No	Jenis Kasus	Anak		Perempuan	Jumlah (pelayanan)
		Laki-laki	Perempuan		
1	Pengaduan	43	53	52	148
2	Konseling Psikologi	7	18	26	51
3	Konseling Rohani	6	7	25	38
4	Konsultasi Hukum	23	30	31	84
5	Pendampingan Hukum	3	16	5	24
6	Mediasi	16	6	2	24
7	Rumah Perlindungan	1	1	0	2
8	Medikolegal	5	13	1	19
9	Medis	1	4	1	6
10	Penjangkauan	28	33	24	85
11	Rujukan	7	2	6	15
Total		140	183	173	496

❖ Sumber : Dinas Pemberdayaan Perempuan Perlindungan Anak Kota Banjarmasin

SATUAN POLISI PAMONG PRAJA

➤ Linmas (Perlindungan Masyarakat)

Tabel 102. Data Satlinmas Menurut Kecamatan di Kota Banjarmasin Tahun 2022

No	Kecamatan	Jenis Kelamin		Usia		
		L	P	<30 tahun	30-50 tahun	> 50 tahun
1	Banjarmasin Selatan	48	14	30	24	8
2	Banjarmasin Timur	42	10	18	28	6
3	Banjarmasin Barat	41	14	17	25	13
4	Banjarmasin Tengah	56	12	21	45	2
5	Banjarmasin Utara	44	11	18	26	11
Total		231	61	104	148	40

❖ Sumber : Satuan Polisi Pamong Praja

➤ Anggota Satpol PP

Tabel 103. Data Anggota Satpol PP di Kota Banjarmasin Tahun 2022

No	Tahun	Jumlah (anggota)	Pendidikan			Usia		
			SD-SMP	SMA	Pendidikan Tinggi	<30	30-50	> 50
1	2022	273	1	214	58	104	148	21

❖ Sumber : Satuan Polisi Pamong Praja



BAB IX **PERDAGANGAN**

Statistik Sektoral Kota Banjarmasin

DINAS PERDAGANGAN DAN PERINDUSTRIAN

➤ Pengiriman Barang

Tabel 104. Jumlah Pengiriman Barang Potensial Melalui Pelabuhan di Kota Banjarmasin Tahun 2022

No	Jenis Barang	Jumlah (ton)
1	Produk Kayu	422.211
2	Kayu Galam	216
3	Rotan Olahan/ Lampit Rotan	8.983
4	Tikar Purun	40
5	Beras	95.373
6	Karet	237.031
7	Gula	81.700
8	Produk Perikanan	12.003
9	Batubara	223.467.509
10	Cengkeh	0

❖ Sumber : Dinas Perindustrian & Perdagangan Kota Banjarmasin

➤ Industri Kecil Menengah

Tabel 105. Data Kumulatif Industri Kecil Menengah di Kota Banjarmasin Tahun 2022

No	Komoditi	Jumlah Unit Usaha	Jumlah Tenaga Kerja	Investasi (rupiah)	Produksi (rupiah)
1	Industri Pangan	64	202	2.503.655	36.326.880
2	Industri Sandang	1	1	21.104	246.600
3	Industri Kimia & Bahan Bangunan	0	0	0	0
4	Industri Logam & Elektronika	0	0	0	0
5	Industri Kerajinan	25	82	310.426	6.464.940
6	Industri Lainnya	6	12	94.893	965.034
Total		96	297	2.930.078	44.003.454

➤ **Sentra Industri**

Tabel 106. Data Sentra Industri di Kota Banjarmasin Tahun 2022

No	Nama Sentra	Produk	Lokasi	Jumlah Unit Usaha	Jumlah Tenaga Kerja	Investasi (rupiah)	Produksi (rupiah)
1	Sasirangan	Kain Sasirangan	1.Seberang Mesjid	6	19	287.525.000	1.583.300.000
			2.Sungai Jingah	15	89	1.183.262.000	13.740.600.000
2	Mebel Kayu	Furniture dari Kayu	1.Alalak Tengah	40	43	818.728.000	8.859.840.000
			2.Seberang Mesjid	7	30	221.763.000	3.155.700.000
3	Kerupuk	Kerupuk Ikan & Udang	Kuin Utara	16	77	1.135.584.000	3.031.380.000
4	Kue Kering	Kue Roko	Sungai Jingah	14	47	3.472.984.000	4.016.174.000

❖ Sumber : Dinas Perindustrian & Perdagangan Kota Banjarmasin

➤ **Daftar Pasar**

Tabel 107. Daftar Nama Pasar Milik Pemerintah Kota Banjarmasin Tahun 2022

Daftar Nama Pasar	
1. Pasar Sentra Antasari	13. Pasar Rawasari
2. Pasar Abadi	14. Pasar Teluk Tiram
3. Pasar Kuripan	15. Pasar Ksatrian
4. Pasar Telawang	16. Pasar Batuah
5. Pasar Pekauman	17. Pasar Baru Permai
6. Pasar Pandu	18. Pasar Lima
7. Pasar Teluk Dalam	19. Pasar Ujung Murung
8. Pasar Tungging	20. Pasar Sudimampir Baru
9. Pasar Gadang	21. Pasar Hanifah
10. Pasar Jahri Saleh	22. Pasar Malabar
11. Pasar Cemara Raya	23. Pasar Titipan Sepeda
12. Pasar Induk Banjar Raya	24. Pasar Sudirapi

❖ Sumber : Dinas Perindustrian & Perdagangan Kota Banjarmasin

➤ **UTTP**

Tabel 108. Data Tera/Tera Ulang Alat Ukur, Takar, Timbang dan Perlengkapannya (UTTP) di Kota Banjarmasin Tahun 2022

No	Jenis UTTP	Jumlah
I	PANJANG	
	- Meter Kayu	1
II	VOLUME	
	- Takaran Kering	13
	- Takaran Basah	
	- Bejana Ukur	
	- Tangki Ukur Tetap Silinder Tegak	8
	- Tangki Ukur Mobil	210
	- Meter Arus BBM Volumetrik	56
	- Pompa Ukur BBM	236
	- Meter Air	26.603
	- dll	-
III	MASSA	
	- Timbangan Elektronik	459
	- Timbangan Pegas	313
	- Neraca	14
	- Dacin Logam	9
	- Timbangan Sentisimal	146
	- Timbangan Bobot Ingsut	4
	- Timbangan Meja	454
- Timbangan Jembatan	15	
IV	PERLENGKAPAN	
	- Anak Timbangan Ketelitian Biasa (Kelas M2, M3)	2.836
	- Anak Timbangan Ketelitian Khusus (Kelas F2, M1)	161
Total		31.538

❖ Sumber : Dinas Perindustrian & Perdagangan Kota Banjarmasin

DINAS KOPERASI USAHA MIKRO DAN TENAGA KERJA

➤ Pencari Kerja, Lowongan Kerja dan Penempatan Tenaga Kerja

Tabel 109. Data Pencari Kerja, Lowongan Kerja dan Penempatan Tenaga Kerja Terdaftar Tahun 2022

No	Pendidikan	Pencari Kerja			Lowongan Kerja			Penempatan		
		L	P	Jumlah	L	P	Jumlah	L	P	Jumlah
1	SD/MI	6	4	10	3	5	8	3	3	6
2	SMP/MTs	48	16	64	27	18	45	19	10	29
3	SMA/SMK	818	420	1.238	237	171	408	186	125	311
4	D-I	0	0	0	0	0	0	0	0	0
5	D-II	0	0	0	0	0	0	0	0	0
6	D-III	86	61	147	11	3	14	6	2	8
7	S1/D-IV	182	209	391	41	46	87	27	40	67
8	S2	1	5	6	0	0	0	0	0	0
Jumlah		1.141	715	1.856	319	243	562	241	180	421

❖ Sumber : Dinas Koperasi Usaha Mikro dan Tenaga Kerja Kota Banjarmasin

➤ **Koperasi**

Tabel 110. Jumlah Koperasi Aktif Menurut Kecamatan Tahun 2022

No	Kecamatan	Jumlah (koperasi)
1	Banjarmasin Utara	60
2	Banjarmasin Barat	49
3	Banjarmasin Tengah	92
4	Banjarmasin Timur	75
5	Banjarmasin Selatan	33
Jumlah		309

❖ Sumber : Dinas Koperasi Usaha Mikro dan Tenaga Kerja Kota Banjarmasin

Tabel 111. Jumlah Koperasi Menurut Jenis Usaha Per-Kecamatan Tahun 2022

No	Kecamatan	Jenis Koperasi				
		Produsen	Konsumen	Simpan Pinjam	Pemasaran	Jasa
1	Banjarmasin Utara	7	93	2	1	5
2	Banjarmasin Barat	4	93	-	2	-
3	Banjarmasin Tengah	1	156	2	-	3
4	Banjarmasin Timur	3	109	4	-	4
5	Banjarmasin Selatan	4	48	-	-	1
Jumlah		19	499	8	3	13

❖ Sumber : Dinas Koperasi Usaha Mikro dan Tenaga Kerja Kota Banjarmasin

Tabel 112. Jenis Koperasi Menurut Kecamatan Tahun 2022

No	Kecamatan	Jenis Koperasi				
		KUD	KPRI	KOPKAR	KOPPAS	Lainnya
1	Banjarmasin Utara	-	26	4	1	79
2	Banjarmasin Barat	1	14	14	1	65
3	Banjarmasin Tengah	-	30	34	3	72
4	Banjarmasin Timur	1	24	18	2	78
5	Banjarmasin Selatan	1	6	4	1	65
Jumlah		3	100	74	8	359

❖ Sumber : Dinas Koperasi Usaha Mikro dan Tenaga Kerja Kota Banjarmasin

➤ Pelatihan

Tabel 113. Jumlah Peserta Pelatihan di BLK Tahun 2022

No	Laki-laki	Perempuan	Jumlah (orang)
1	70	58	128

❖ Sumber : Dinas Koperasi Usaha Mikro dan Tenaga Kerja Kota Banjarmasin

Tabel 114. Jumlah Peserta Pelatihan yang Mendapat Sertifikat BNSP Tahun 2022

No	Laki-laki	Perempuan	Jumlah (orang)
1	27	16	43

❖ Sumber : Dinas Koperasi Usaha Mikro dan Tenaga Kerja Kota Banjarmasin

DINAS KETAHANAN PANGAN, PERTANIAN DAN PERIKANAN

➤ **Wirausaha Baru (WUB) Bidang Pertanian, Peternakan dan Perikanan**

Tabel 115. Wirausaha Baru Bidang Pertanian, Peternakan dan Perikanan Tahun 2022

No.	Wirausaha Baru	Jumlah
1.	Nihil	Nihil

➤ **Produksi Perikanan dan Pertanian**

Tabel 116. Jumlah Produksi Bidang Perikanan Tahun 2022

No	Produksi Perikanan	Jumlah (ton)
1	Budidaya	2.481,001
2	Tangkap	2.091,500

❖ Sumber : Dinas Ketahanan Pangan, Pertanian dan Perikanan Kota Banjarmasin

Tabel 117. Jumlah Produksi Bidang Pertanian Tahun 2022

No	Produksi Pertanian	Jumlah (ton)
1	Padi	6.903,55

❖ Sumber : Dinas Ketahanan Pangan, Pertanian dan Perikanan Kota Banjarmasin

➤ **Komoditas Ternak**

Tabel 118. Data Ternak Menurut Kecamatan di Kota Banjarmasin Tahun 2022

Komoditas Ternak	Kecamatan					Jumlah (ternak)
	Bjm Selatan (ternak)	Bjm Timur (ternak)	Bjm Tengah (ternak)	Bjm Barat (ternak)	Bjm Utara (ternak)	
Sapi	4	-	-	-	-	4
Kambing	14	30	8	-	7	59
Kerbau	-	-	-	-	-	-
Ayam Petelur	1.085	5	-	12	-	1.102
Ayam Pedaging	935	245	-	-	-	1.180
Ayam Buras	1.380	700	707	628	910	4.325
Bebek Petelur	3.027	2.710	-	-	125	4.229
Bebek Pedaging	2.710	528	65	5	145	3.453
Puyuh	2.100	-	-	-	-	2.100
Kelinci	-	-	-	-	5	5
Unggas Lain	120	250	5	132	46	553
Babi	2	-	-	-	-	2
Jangkrik	238.500	-	-	-	-	238.500
Domba	-	-	4	-	-	4

❖ Sumber : Dinas Ketahanan Pangan, Pertanian dan Perikanan Kota Banjarmasin

Tabel 119. Data Pemasukan Ternak Menurut Jenis di Kota Banjarmasin Tahun 2022

Jenis Ternak	Jumlah (ekor)
Sapi Potong	7.837
Kerbau	321
Kambing	12.134
Ayam Ras Pedaging	14.550.745
Jumlah	14.571.037

❖ Sumber : Dinas Ketahanan Pangan, Pertanian dan Perikanan Kota Banjarmasin

➤ **Produksi Perikanan**

Tabel 120. Data Produksi Perikanan Tangkap Perairan Umum di Kota Banjarmasin Tahun 2022

Jenis Ikan	Jumlah (ton)
Bawal Air Tawar	543.747
Baung	83.660
Sepat Siam	41.830
Gabus	43
Paray	230.065
Belida	0
Patin Jambal	271.895
Lais	271.895
Nila	104.575
Udang Galah	188.235
Udang Tawar	104.575
Lele	250.980
Betok	0
Total	2.091.500

❖ Sumber : Dinas Ketahanan Pangan, Pertanian dan Perikanan Kota Banjarmasin

Tabel 121. Data Produksi Perikanan Budidaya Per Jenis Ikan & Jenis Usaha di Kota Banjarmasin Tahun 2022

No.	Jenis Ikan	Jenis Usaha			Jumlah (ton)
		Kolam (ton)	Jaring Apung (ton)	Jaring Tancap (ton)	
1.	Bawal	376.700	12.706	237.060	626.466
2.	Gabus	447.400	13.728	263.410	724.538
3.	Patin	365.500	12.394	260.140	638.034
4.	Lele	345.400	13.460	133.103	491.963
Jumlah (ton)		1.535.000	52.288	893.718	2.481.001

❖ Sumber : Dinas Ketahanan Pangan, Pertanian dan Perikanan Kota Banjarmasin

Tabel 122. Data Produksi Perikanan Tangkap Menurut Kecamatan di Kota Banjarmasin Tahun 2022

Kecamatan	Produksi (ton)	Nilai Produksi (rupiah)
Banjarmasin Selatan	376,47	24,.756.961
Banjarmasin Timur	355,55	23.390.074
Banjarmasin Barat	648,37	42.652.488
Banjarmasin Tengah	0	0
Banjarmasin Utara	711,11	46.789.147
Total	2.091,50	137.588.670

❖ Sumber : Dinas Ketahanan Pangan, Pertanian dan Perikanan Kota Banjarmasin

Tabel 123. Data Produksi Perikanan Budidaya Menurut Kecamatan Per Jenis Usaha di Kota Banjarmasin Tahun 2022

Kecamatan	Jaring Apung Tawar (volume)	Kolam (volume)	Jaring Tancap (volume)	Jumlah (volume)
Banjarmasin Selatan	15.686	268.114	460.500	744.300
Banjarmasin Timur	11.503	196.617	337.700	545.820
Banjarmasin Barat	14.640	250.240	429.800	694.680
Banjarmasin Tengah	6.275	107.246	184.200	297.721
Banjarmasin Utara	4.183	71.497	122.800	198.480
Total	52.287	893.714	1.535.000	2.481.001

❖ Sumber : Dinas Ketahanan Pangan, Pertanian dan Perikanan Kota Banjarmasin

➤ Lahan

Tabel 124. Luas Lahan Sawah Menurut Kecamatan di Kota Banjarmasin Tahun 2022

Kecamatan	Luas (ha)
Banjarmasin Selatan	1.415,64
Banjarmasin Timur	345,78
Banjarmasin Barat	25,02
Banjarmasin Tengah	0
Banjarmasin Utara	283,42
Total	2.069,85

❖ Sumber : Dinas Ketahanan Pangan, Pertanian dan Perikanan Kota Banjarmasin

Tabel 125. Data Produksi Hortikultura & Perkebunan di Kota Banjarmasin Tahun 2022

No.	Produksi	Jumlah (kuintal)	Keterangan
1.	Tanaman Sayur :		
	Petsai/Sawi	0,08	
	Bayam	0,58	
	Jamur Tiram	324,7	
	Kangkung	1,96	
2.	Taman Buah-buahan :		
	Jeruk Siam/Keprok	33,71	
	Pisang	55,50	

❖ Sumber : Dinas Ketahanan Pangan, Pertanian dan Perikanan Kota Banjarmasin

Tabel 126. Luas Tanah Kering Menurut Jenis Penggunaan di Kota Banjarmasin Tahun 2022

Komoditas	Luas (Ha)	Keterangan
Tegalan/ladang	0	Kondisi lahan pasang surut

❖ Sumber : Dinas Ketahanan Pangan, Pertanian dan Perikanan Kota Banjarmasin



BAB X TRANSPORTASI DAN KOMUNIKASI

Statistik Sektoral Kota Banjarmasin

DINAS PERHUBUNGAN

➤ Pajak & Retribusi Parkir

Tabel 127. Jumlah Pajak Parkir & Retribusi Parkir di Kota Banjarmasin Tahun 2022

No	Titik Parkir	Kecamatan					Jumlah (titik parkir)
		BJM Selatan (titik parkir)	BJM Timur (titik parkir)	BJM Barat (titik parkir)	BJM Tengah (titik parkir)	BJM Utara (titik parkir)	
1	Pajak Parkir	11	55	10	65	33	174
2	Retribusi Parkir	13	21	12	114	17	177

❖ Sumber : Dinas Perhubungan Kota Banjarmasin

➤ Angkutan

Tabel 128. Jumlah Angkutan Sungai yang Terdaftar Menurut Jenis Angkutan di Kota Banjarmasin Tahun 2022

No.	Jenis Angkutan	Jumlah (angkutan)
1	Angkutan Barang	25

❖ Sumber : Dinas Perhubungan Kota Banjarmasin

Tabel 129. Jumlah Angkutan Sungai yang Terdaftar Menurut Dermaga & Jenis Angkutan di Kota Banjarmasin Tahun 2022

No.	Dermaga	Jenis Angkutan		
		Barang	Orang	Penyeberangan
1	Alalak	-	-	6
2	Banjar Raya	2	1	7
3	Pasar Baru	2	3	-
4	Pasar Lima	15	9	-
5	Ujung Murung	6	-	-

❖ Sumber : Dinas Perhubungan Kota Banjarmasin

Tabel 130. Jumlah Unit Angkutan Jalan yang Terdaftar di Kota Banjarmasin Tahun 2022

No.	Jenis Angkutan	Jumlah (unit angkutan)
1	Trans Banjarmasin	12
2	Angkutan Kota	105

❖ Sumber : Dinas Perhubungan Kota Banjarmasin

Tabel 131. Jumlah Trayek Angkutan Jalan di Kota Banjarmasin Tahun 2022

No.	Jenis Angkutan	Jumlah (trayek angkutan)
1	Trans Banjarmasin	3
2	Angkutan Kota	5

❖ Sumber : Dinas Perhubungan Kota Banjarmasin

Tabel 132. Daftar Koridor Trans Banjarmasin yang Beroperasi Tahun 2022

No.	Koridor	Panjang Koridor (km)
1	Terminal Antasari – Terminal Km. 6	15,6
2	Terminal Antasari – RS. Ansari Saleh	15,2
3	Terminal Antasari – Mantuil (Jembatan Bromo)	18,8

❖ Sumber : Dinas Perhubungan Kota Banjarmasin

DINAS KOMUNIKASI, INFORMATIKA DAN STATISTIK

**DAFTAR LAYANAN WIFI GRATIS DI KOTA
BANJARMASIN TERDAPAT 36 WIFI**



**DATA PERANGKAT CCTV DI KOTA
BANJARMASIN SEBANYAK 43 UNIT YANG
TERBAGI DI FASILITAS PELAYANAN
PUBLIK, PERKANTORAN, SERTA TAMAN
RTH**



➤ **Alamat Website SKPD Kota Banjarmasin**

Tabel 133. Alamat Web Badan Pemerintahan Kota Banjarmasin Tahun 2022

Nama	Website
Badan Kepegawaian Daerah Pendidikan dan Pelatihan	https://bkd.banjarmasinkota.go.id/
Badan Penanggulangan Bencana Daerah	http://bpbd.banjarmasinkota.go.id/
Badan Perencanaan, Penelitian dan Pengembangan Daerah	https://bappedalitbang.banjarmasinkota.go.id/
Badan Kesatuan Bangsa dan Politik	https://kesbangpol.banjarmasinkota.go.id/
Badan Pengelolaan Keuangan, Pendapatan dan Aset Daerah	http://bpkpad.banjarmasinkota.go.id/

❖ Sumber : Dinas Komunikasi, Informatika dan Statistik Kota Banjarmasin

Tabel 134. Alamat Web Bagian Pemerintahan Kota Banjarmasin Tahun 2022

Nama	Website
Umum	http://umum.banjarmasinkota.go.id/
Protokol dan Komunikasi Pimpinan	http://prokom.banjarmasinkota.go.id/
Kesra dan Kemasyarakatan	http://kesra.banjarmasinkota.go.id/
Organisasi	http://organisasi.banjarmasinkota.go.id/
Pembangunan	http://pembangunan.banjarmasinkota.go.id/
Pemerintahan	http://bagpem.banjarmasinkota.go.id/
Perekonomian	http://ekonomi.banjarmasinkota.go.id/
Layanan Pengadaan	http://lpse.banjarmasinkota.go.id/eproc4
Hukum	https://jdih.banjarmasinkota.go.id/

❖ Sumber : Dinas Komunikasi, Informatika dan Statistik Kota Banjarmasin

Tabel 135. Alamat Web Dinas Pemerintahan Kota Banjarmasin Tahun 2022

Nama	Website
Dinas Kesehatan	http://dinkes.banjarasinkota.go.id/
Dinas Kependudukan dan Pencatatan Sipil	http://disdukcapil.banjarasinkota.go.id/
Dinas Sosial	http://dinsos.banjarasinkota.go.id/
Dinas Lingkungan Hidup	http://dlh.banjarasinkota.go.id/
Dinas Pekerjaan Umum dan Perumahan Rakyat	https://pupr.banjarasinkota.go.id/
Dinas Kebudayaan, Kepemudaan, Olahraga dan Pariwisata	https://disbudporapar.banjarasinkota.go.id/
Dinas Komunikasi, Informatika & Statistik	http://diskominfotik.banjarasinkota.go.id/
Dinas Perhubungan	http://dishub.banjarasinkota.go.id/
Dinas Pendidikan	http://disdik.banjarasinkota.go.id/
Dinas Penanaman Modal dan Pelayanan Terpadu Satu Pintu	http://dpmpstsp.banjarasinkota.go.id/
Dinas Pemberdayaan Perempuan dan Perlindungan Anak	http://dpppa.banjarasinkota.go.id/
SATPOL PP	http://satpolpp.banjarasinkota.go.id/
Dinas Perumahan Rakyat dan Kawasan Pemukiman	https://dprkp.banjarasinkota.go.id/
Dinas Koperasi, Usaha Mikro dan Tenaga Kerja	http://diskopumker.banjarasinkota.go.id/
Dinas Ketahanan Pangan, Pertanian dan Perikanan	http://dkp3.banjarasinkota.go.id/
Dinas Perpustakaan dan Kearsipan	http://dispersip.banjarasinkota.go.id/
Dinas Pengendalian Penduduk, Keluarga Berencana dan Pemberdayaan Masyarakat	http://dppkbpm.banjarasinkota.go.id/
Dinas Perdagangan dan Perindustrian	http://disperdagin.banjarasinkota.go.id/
Dinas Pemadam Kebakaran dan Penyelamatan	http://dpkp.banjarasinkota.go.id/

❖ Sumber : Dinas Komunikasi, Informatika dan Statistik Kota Banjarmasin

Tabel 136. Alamat Web Sekretariat DPRD dan Inspektorat Kota Banjarmasin Tahun 2022

Nama	Website
Sekretariat DPRD Kota Banjarmasin	https://dprd.banjarmasukota.go.id/
Inspektorat Kota Banjarmasin	http://inspektorat.banjarmasukota.go.id/

❖ Sumber : Dinas Komunikasi, Informatika dan Statistik Kota Banjarmasin

➤ Alamat Website Kecamatan di Kota Banjarmasin

Tabel 137. Alamat Web Kecamatan Kota Banjarmasin Tahun 2022

No	Kecamatan	Alamat Web
1	Banjarmasin Barat	http://barat.banjarmasukota.go.id/
2	Banjarmasin Tengah	http://tengah.banjarmasukota.go.id/
3	Banjarmasin Timur	http://timur.banjarmasukota.go.id/
4	Banjarmasin Utara	http://utara.banjarmasukota.go.id/
5	Banjarmasin Selatan	http://selatan.banjarmasukota.go.id/

❖ Sumber : Dinas Komunikasi, Informatika dan Statistik Kota Banjarmasin

➤ Alamat Website Kelurahan di Kota Banjarmasin

Tabel 138. Alamat Web Kelurahan Kota Banjarmasin Tahun 2022

No	Nama Kelurahan	Alamat Web
1	Antasan Kecil Timur	http://akt.banjarmasukota.go.id/
2	Alalak Selatan	http://alalakselatan.banjarmasukota.go.id/
3	Alalak Tengah	http://alalaktengah.banjarmasukota.go.id/
4	Alalak Utara	http://alalakutara.banjarmasukota.go.id/
5	Antasan Besar	http://antasanbesar.banjarmasukota.go.id/
6	Banua Anyar	http://banuaanyar.banjarmasukota.go.id/
7	Basirih	http://basirih.banjarmasukota.go.id/
8	Basirih Selatan	http://basirihselatan.banjarmasukota.go.id/
9	Belitung Selatan	http://belitungselatan.banjarmasukota.go.id/
10	Belitung Utara	http://belitungutara.banjarmasukota.go.id/

No	Nama Kelurahan	Alamat Web
11	Gadang	http://gadang.banjarmasinkota.go.id/
12	Karang Mekar	http://karangmekar.banjarmasinkota.go.id/
13	Kebun Bunga	http://kebunbunga.banjarmasinkota.go.id/
14	Kelayan Barat	http://kelayanbarat.banjarmasinkota.go.id/
15	Kelayan Dalam	http://kelayandalam.banjarmasinkota.go.id/
16	Kelayan Luar	http://kelayanluar.banjarmasinkota.go.id/
17	Kelayan Selatan	http://kelayanselatan.banjarmasinkota.go.id/
18	Kelayan Tengah	http://kelayantengah.banjarmasinkota.go.id/
19	Kelayan Timur	http://kelayantimur.banjarmasinkota.go.id/
20	Kertak Baru Ilir	http://kertakbaruilir.banjarmasinkota.go.id/
21	Kertak Baru Ulu	http://kertakbaruulu.banjarmasinkota.go.id/
22	Kuin Cerucuk	http://kuincerucuk.banjarmasinkota.go.id/
23	Kuin Selatan	http://kuinselatan.banjarmasinkota.go.id/
24	Kuin Utara	http://kuinutara.banjarmasinkota.go.id/
25	Kuripan	http://kuripan.banjarmasinkota.go.id/
26	Mantuil	http://mantuil.banjarmasinkota.go.id/
27	Mawar	http://mawar.banjarmasinkota.go.id/
28	Melayu	http://melayu.banjarmasinkota.go.id/
29	Murung Raya	http://murungraya.banjarmasinkota.go.id/
30	Pangeran	http://pangeran.banjarmasinkota.go.id/
31	Pasar Lama	http://pasarlama.banjarmasinkota.go.id/
32	Pekapuran Laut	http://pekapuranlaut.banjarmasinkota.go.id/
33	Pekapuran Raya	http://pekapuranraya.banjarmasinkota.go.id/
34	Pekauman	http://pekauman.banjarmasinkota.go.id/
35	Pelambuan	http://pelambuan.banjarmasinkota.go.id/
36	Pemurus Baru	http://pemurusbaru.banjarmasinkota.go.id/

37	Pemurus Dalam	http://pemurudalam.banjarasinikota.go.id/
38	Pemurus Luar	http://pemurusluar.banjarasinikota.go.id/
39	Pengembangan	http://pengembangan.banjarasinikota.go.id/
40	Seberang Mesjid	http://seberangmesjid.banjarasinikota.go.id/
41	Sungai Andai	http://sungaiandai.banjarasinikota.go.id/
42	Sungai Baru	http://sungaibaru.banjarasinikota.go.id/
43	Sungai Bilu	http://sungaibilu.banjarasinikota.go.id/
44	Sungai Jingah	http://sungaijingah.banjarasinikota.go.id/
45	Sungai Lulut	http://sungailulut.banjarasinikota.go.id/
46	Sungai Miai	http://sungaimiai.banjarasinikota.go.id/
47	Surgi Mufti	http://surgimufti.banjarasinikota.go.id/
48	Tanjung Pagar	http://tanjungpagar.banjarasinikota.go.id/
49	Telaga Biru	http://telagabiru.banjarasinikota.go.id/
50	Telawang	http://telawang.banjarasinikota.go.id/
51	Teluk Dalam	http://telukdalam.banjarasinikota.go.id/
52	Teluk Tiram	http://teluktiram.banjarasinikota.go.id/

❖ Sumber : Dinas Komunikasi, Informatika dan Statistik Kota Banjarmasin

➤ Wifi Gratis di Kota Banjarmasin

Tabel 139. Daftar Layanan Wifi Gratis di Kota Banjarmasin Tahun 2022

No	Lokasi	Alamat
1	Kawasan Balai Kota	Jl. RE Martadinata No.1, Kertak Baru Ilir, Kec. Banjarmasin Tengah, Kota Banjarmasin
2	Siring Menara Pandang	Jl. Kapten Piere Tendean No.07, RT.16/RW.2, Gadang, Kec. Banjarmasin Tengah, Kota Banjarmasin
3	Taman Siring 0 Kilo Meter	Jl. Jendral Sudirman, Antasan Besar, Kec. Banjarmasin Tengah, Kota Banjarmasin
4	Taman Maskot Bekantan	Jl. Kapten Piere Tendean No.22/64, Sungai Baru, Kec. Banjarmasin Tengah, Kota Banjarmasin
5	Siring Pasar Terapung Kawasan Tendean	Jalan Piere Tendean Sungai Martapura, Gadang, Kec. Banjarmasin Tengah, Kota Banjarmasin

6	Taman Kamboja Pos Satpol	Kertak Baru Ulu, Kec. Banjarmasin Tengah, Kota Banjarmasin
7	Siring Pemko Banjarmasin	Kertak Baru Ilir, Kec. Banjarmasin Tengah, Kota Banjarmasin
8	Kampung Biru Kamelda	Melayu, Kec. Banjarmasin Tengah, Kota Banjarmasin
9	Taman Kamboja Kawasan Air Mancur Menari	Kertak Baru Ulu, Kec. Banjarmasin Tengah, Kota Banjarmasin
10	Kecamatan Banjarmasin Tengah	Jl. Pulau Laut No.26, Antasan Besar, Kec. Banjarmasin Tengah, Kota Banjarmasin
11	RPTRA Banua Anyar	Jl. Benua Anyar, Kec. Banjarmasin Tim., Kota Banjarmasin
12	Kasan Wisata Kuliner Baiman	kuliner baiman, Jl. Lkr. Dalam Selatan, Pekapuran Raya, Kec. Banjarmasin Tim., Kota Banjarmasin
13	Kantor Bekraf Flyover	Jl. A. Yani No.321, Kebun Bunga, Kec. Banjarmasin Tim., Kota Banjarmasin
14	Kampung Hijau Sungai Bilu	Sungai Bilu, Kec. Banjarmasin Tim., Kota Banjarmasin
15	Kecamatan Banjarmasin Utara	Jl. Hksn No.8, Alalak Utara, Kec. Banjarmasin Utara, Kota Banjarmasin
16	Kawasan Masjid Sultan Suriansyah	Jl. Kuin Utara, Kuin Utara, Kec. Banjarmasin Utara, Kota Banjarmasin
17	Kawasan Makam Sultan Suriansyah	Jl. Kuin Utara No.220, Kuin Utara, Kec. Banjarmasin Utara, Kota Banjarmasin
18	Kawasan Taman PKK Jahri Saleh	Sungai Jingah, Kec. Banjarmasin Utara, Kota Banjarmasin
19	Kawasan Kubah Basirih	Jl. Keramat Basirih No.RT. 13, Basirih, Kec. Banjarmasin Bar., Kota Banjarmasin
20	Wisata Kuliner Wasaka dan Mawarung Baimbai Sungai Jingah	Sungai Jingah, Kec. Banjarmasin Utara, Kota Banjarmasin
21	Kawasan Taman Jembatan Pulau Bromo	Jl. Tlk. Masjid, Kuin Kecil, Kec. Aluh-Aluh, Kabupaten Banjar

❖ Sumber : Dinas Komunikasi, Informatika dan Statistik Kota Banjarmasin

➤ **Perangkat CCTV di Kota Banjarmasin**

Tabel 140. Data Perangkat CCTV di Kota Banjarmasin Tahun 2022

No.	Lokasi	Alamat
1.	Taman Siring Tugu 0KM	Jl. Jendral Sudirman, Antasan Besar, Kec. Banjarmasin Tengah, Kota Banjarmasin
2.	Taman Siring 0KM belakang panggung	Jl. Jendral Sudirman, Antasan Besar, Kec. Banjarmasin Tengah, Kota Banjarmasin
3.	Taman Siring 0KM	Jl. Jendral Sudirman, Antasan Besar, Kec. Banjarmasin Tengah, Kota Banjarmasin
4.	Taman Siring 0KM	Jl. Jendral Sudirman, Antasan Besar, Kec. Banjarmasin Tengah, Kota Banjarmasin
5.	Taman Siring 0KM	Jl. Jendral Sudirman, Antasan Besar, Kec. Banjarmasin Tengah, Kota Banjarmasin
6.	Taman Siring 0KM	Jl. Jendral Sudirman, Antasan Besar, Kec. Banjarmasin Tengah, Kota Banjarmasin
7.	Taman Edukasi Lalu Lintas	Jl. Jendral Sudirman, Antasan Besar, Kec. Banjarmasin Tengah, Kota Banjarmasin
8.	Taman Siring 0KM Dermaga	Jl. Jendral Sudirman, Antasan Besar, Kec. Banjarmasin Tengah, Kota Banjarmasin
9.	Taman Kamboja depan Air Mancur Menari	Kertak Baru Ulu, Kec. Banjarmasin Tengah, Kota Banjarmasin
10.	Taman Kamboja Taman Bermain	Kertak Baru Ulu, Kec. Banjarmasin Tengah, Kota Banjarmasin
11.	Taman Kamboja Belakang Air Mancur Menari	Kertak Baru Ulu, Kec. Banjarmasin Tengah, Kota Banjarmasin
12.	Taman Kamboja Halaman Depan	Kertak Baru Ulu, Kec. Banjarmasin Tengah, Kota Banjarmasin
13.	RPTRA Banua Anyar	Jl. Benua Anyar, Kec. Banjarmasin Timur, Kota Banjarmasin
14.	RPTRA Banua Anyar 2	Jl. Benua Anyar, Kec. Banjarmasin Timur, Kota Banjarmasin
15.	Siring 0 KM 1	Jl. Jendral Sudirman, Antasan Besar, Kec. Banjarmasin Tengah, Kota Banjarmasin
16.	Siring 0 KM 2	Jl. Jendral Sudirman, Antasan Besar, Kec. Banjarmasin Tengah, Kota Banjarmasin
17.	Taman Kamboja samping Air Mancur Menari 2	Kertak Baru Ulu, Kec. Banjarmasin Tengah, Kota Banjarmasin
18.	Taman Kamboja Samping taman baca	Kertak Baru Ulu, Kec. Banjarmasin Tengah, Kota Banjarmasin
19.	Taman Kamboja taman anak-anak samping kiri	Kertak Baru Ulu, Kec. Banjarmasin Tengah, Kota Banjarmasin
20.	Taman Kamboja Taman anak-anak samping kanan	Kertak Baru Ulu, Kec. Banjarmasin Tengah, Kota Banjarmasin

21.	Bekantan 1	Jl. Kapten Piere Tendean No.22/64, Sungai Baru, Kec. Banjarmasin Tengah, Kota Banjarmasin
22.	Bekantan 2	Jl. Kapten Piere Tendean No.22/64, Sungai Baru, Kec. Banjarmasin Tengah, Kota Banjarmasin
23.	Patung Bekantan	Jl. P. Tendean No.12, Sungai Baru, Kec. Banjarmasin Tengah, Kota Banjarmasin
24.	Menara Pandang Gerbang	Jl. Kapten Piere Tendean No.22/64, Sungai Baru, Kec. Banjarmasin Tengah, Kota Banjarmasin
25.	Menara Pandang Belakang	Jl. Kapten Piere Tendean No.22/64, Sungai Baru, Kec. Banjarmasin Tengah, Kota Banjarmasin
26.	Menara Pandang Dermaga 1	Jl. Kapten Piere Tendean No.22/64, Sungai Baru, Kec. Banjarmasin Tengah, Kota Banjarmasin
27.	Menara Pandang Dermaga 2	Jl. Kapten Piere Tendean No.22/64, Sungai Baru, Kec. Banjarmasin Tengah, Kota Banjarmasin
28.	Menara Pandang Rumah Anno	Jl. Kapten Piere Tendean No.22/64, Sungai Baru, Kec. Banjarmasin Tengah, Kota Banjarmasin
29.	Menara Pandang View Menara	Jl. Kapten Piere Tendean No.22/64, Sungai Baru, Kec. Banjarmasin Tengah, Kota Banjarmasin
30.	Jembatan Bromo 1	Jl. Tlk. Masjid, Kuin Kecil, Kec. Aluh-Aluh, Kabupaten Banjar
31.	Jembatan Bromo 2	Jl. Tlk. Masjid, Kuin Kecil, Kec. Aluh-Aluh, Kabupaten Banjar
32.	Jembatan Bromo 3	Jl. Tlk. Masjid, Kuin Kecil, Kec. Aluh-Aluh, Kabupaten Banjar
33.	Jembatan Bromo 4	Jl. Tlk. Masjid, Kuin Kecil, Kec. Aluh-Aluh, Kabupaten Banjar
34.	Taman AKB 1	Jl. Antasan Kecil Barat, Pasar Lama, Kec. Banjarmasin Tengah, Kota Banjarmasin
35.	Taman AKB 2 View Jembatan	Jl. Antasan Kecil Barat, Pasar Lama, Kec. Banjarmasin Tengah, Kota Banjarmasin
36.	Taman AKB 3 Gerbang	Jl. Antasan Kecil Barat, Pasar Lama, Kec. Banjarmasin Tengah, Kota Banjarmasin
37.	Tps Kuripan 1	Kuripan, Kec. Banjarmasin Timur, Kota Banjarmasin
38.	Tps Kuripan 2	Kuripan, Kec. Banjarmasin Timur, Kota Banjarmasin
39.	Tps Kuripan 3	Kuripan, Kec. Banjarmasin Timur, Kota Banjarmasin
40.	Jembatan HKS N 1	Jl. Kuin Utara, Kec. Banjarmasin Utara, Kota Banjarmasin
41.	Jembatan HKS N 2	Jl. Kuin Utara, Kec. Banjarmasin Utara, Kota Banjarmasin
42.	Jembatan HKS N 3	Jl. Kuin Utara, Kec. Banjarmasin Utara, Kota Banjarmasin
43.	Jembatan HKS N 4	Jl. Kuin Utara, Kec. Banjarmasin Utara, Kota Banjarmasin

➤ **SP4N LAPOR! Kota Banjarmasin**

Tabel 141. Penyelesaian SP4N LAPOR! di Kota Banjarmasin Tahun 2022

No	Laporan	Bulan												Total (laporan)
		Jan	Feb	Mar	Apr	Mei	Jun	Jul	Aug	Sep	Okt	Nop	Des	
1	Laporan Masuk	28	41	23	23	10	17	21	27	22	22	26	17	277
2	Sudah Tindak Lanjut	28	41	23	23	10	17	21	27	22	22	26	17	277
3	Belum Tindak Lanjut	0	0	0	0	0	0	0	0	0	0	0	0	0

❖ Sumber : Dinas Komunikasi, Informatika dan Statistik Kota Banjarmasin

Tabel 142. Data Sebaran Lapor Per Wilayah Tahun 2022

Kecamatan	Jumlah (laporan)	Belum Tindak Lanjut	Sudah Tindak Lanjut
Banjarmasin Barat	49	0	49
Banjarmasin Selatan	29	0	29
Banjarmasin Tengah	63	0	63
Banjarmasin Timur	51	0	51
Banjarmasin Utara	46	0	46
Kota Banjarmasin	39	0	39
Total	277	0	277

❖ Sumber : Dinas Komunikasi, Informatika dan Statistik Kota Banjarmasin

Tabel 143. Jenis Pelaporan di SP4N LAPOR! Tahun 2022

Jenis Laporan	Jumlah Laporan Masuk	Rata-rata Tindak Lanjut (hari)
Anggaran	2	3.5
Infrastruktur	66	2.2
Keamanan dan Ketertiban Masyarakat	46	2.5
Lingkungan Hidup	32	2
Pelayanan Informasi Publik	11	2
Pelayanan Publik	20	1.6
Pendidikan Dasar dan Menengah	10	2
Perhubungan	21	2
Total	208	2.19

➤ **Sistem Pemerintahan Berbasis Elektronik**

Tabel 144. Nilai Indeks SPBE Pemerintah Kota Banjarmasin Tahun 2022

Instansi	Indeks	Predikat
Pemerintah Kota Banjarmasin	3,31	Baik

❖ Sumber : Dinas Komunikasi, Informatika dan Statistik Kota Banjarmasin

➤ **Menara BTS (Base Transceiver Station)**

Tabel 145. Persebaran Menara BTS di Kota Banjarmasin Tahun 2022

No	Kecamatan	Kelurahan	Menara BTS (unit)
1	Banjarmasin Timur	Banua Anyar	3
2		Karang Mekar	6
3		Kebun Bunga	8
4		Kuripan	5
5		Pekapuran Raya	6
6		Pemurus Luar	6
7		Pengambangan	6
8		Sungai Bilu	5
9		Sungai Lulut	7
10	Banjarmasin Barat	Basirih	6
11		Belitung Selatan	9
12		Belitung Utara	2
13		Kuin Cerucuk	9
14		Kuin Selatan	3
15		Pelambuan	7
16		Telaga Biru	5
17		Telawang	3
18		Teluk Tiram	1
19	Banjarmasin Utara	Alalak Selatan	4
20		Alalak Tengah	3
21		Alalak Utara	10
22		Antasan Kecil Timur	4
23		Kuin Utara	5
24		Pangeran	8
25		Sungai Andai	5
26		Sungai Jingah	3
27		Sungai Miai	11
28		Surgi Mufti	4

No	Kecamatan	Kelurahan	Menara BTS (unit)
29	Banjarmasin Tengah	Antasan Besar	4
30		Gadang	3
31		Kelayan Barat	1
32		Kelayan Luar	1
33		Kertak Baru Ilir	4
34		Kertak Baru Ulu	2
35		Kuripan	1
36		Mawar	4
37		Melayu	8
38		Pasar Lama	3
39		Pekapuran Laut	5
40		Seberang Mesjid	3
41		Sungai Baru	10
42		Telawang	1
43		Teluk Dalam	13
44	Banjarmasin Selatan	Basirih Selatan	5
45		Kelayan Barat	2
46		Kelayan Dalam	3
47		Kelayan Selatan	4
48		Kelayan Timur	5
49		Mantuil	6
50		Murung Raya	2
51		Pekauman	1
52		Pemurus Baru	5
53		Pemurus Dalam	16
54		Pemurus Luar	1
55		Sungai Lulut	1
56		Tanjung Pagar	3

❖ Sumber : Dinas Komunikasi, Informatika dan Statistik Kota Banjarmasin

Tabel 146. Menara BTS Berdasarkan Pemilik di Kota Banjarmasin Tahun 2022

Pemilik Menara	Menara BTS (unit)
PT. DAYAMITRA TELEKOMUNIKASI Tbk	98
PT. INDOSAT Tbk.	6
PT. PROTELINDO	86
PT. SOLUSI TUNAS PRATAMA	16
PT. TELEKOMUNIKASI SELULAR (TELKOMSEL)	34
PT. TOWER BERSAMA GROUP	30
PT. XL AXIATA Tbk.	1



BAB XI KEUANGAN

Statistik Sektoral Kota Banjarmasin

BADAN PENGELOLAAN KEUANGAN, PENDAPATAN DAN
ASET DAERAH

Realisasi Pendapatan Asli Daerah Kota
Banjarmasin Tahun 2022 (Rp)



Realisasi Pendapatan Kota Banjarmasin menurut Pendapatan Asli Daerah selama tahun 2021 yaitu 398.994.273.167,45 rupiah, sedangkan anggaran Pendapatan Asli Daerah sebanyak 492.658.368.974 rupiah.

Tabel 147. Penganggaran dan Realisasi Pendapatan Asli Daerah (PAD) Kota Banjarmasin Tahun 2022

PENDAPATAN ASLI DAERAH	Anggaran (rupiah)	Realisasi	
		rupiah	%
Hasil Pajak Daerah	298.000.000.000	258.154.500.148,47	86,63
Hasil Retribusi Daerah	49.774.666.000	33.344.874.546	66,99
Hasil Pengelolaan Kekayaan Daerah Yang Dipisahkan	30.184.032.799	19.909.453.001	65,96
Lain-lain Pendapatan Asli Daerah yang Sah	114.699.670.175	87.585.445.471,98	76,36
Total	492.658.368.974	398.994.273.167,45	80,99

❖ Sumber : Badan Pengelolaan Keuangan, Pendapatan dan Aset Daerah Kota Banjarmasin

Tabel 148. Kontribusi Sektor Pariwisata Terhadap Pendapatan Asli Daerah (PAD) Kota Banjarmasin Tahun 2022

PENDAPATAN ASLI DAERAH	Anggaran (rupiah)	Realisasi	
		rupiah	%
Pajak Hotel	25.000.000.000	20.768.909.444,52	83,08
Pajak Restoran	104.000.000.000	74.900.537.938,20	72,02
Pajak Hiburan	15.400.000.000	11.751.741.185	76,31
Total	144.400.000.000	107.421.188.567,72	74,39

❖ Sumber : Badan Pengelolaan Keuangan, Pendapatan dan Aset Daerah Kota Banjarmasin



BAB XII KECAMATAN

Statistik Sektoral Kota Banjarmasin

KECAMATAN BANJARMASIN TIMUR

➤ Luas Wilayah

Tabel 149. Luas Wilayah Kecamatan Banjarmasin Timur Tahun 2022

No	Kelurahan	Luas (km2)
1	Kelurahan Pengambangan	1,21
2	Kelurahan Karang Mekar	0,76
3	Kelurahan Sungai Lulut	8,63
4	Kelurahan Pekapuran Raya	0,96
5	Kelurahan Kebun Bunga	1,3
6	Kelurahan Banua Anyar	6,38
7	Kelurahan Kuripan	1,52
8	Kelurahan Sungai Bilu	0,66
9	Kelurahan Pemurus Luar	2,45
Kecamatan Banjarmasin Timur		23,86

❖ Sumber : Kecamatan Banjarmasin Timur

➤ **Rukun Tetangga dan Rukun Warga**

Tabel 150. Data RT & RW di Kecamatan Banjarmasin Timur Tahun 2022

No	Kelurahan	RT	RW
1	Kelurahan Pengambangan	32	2
2	Kelurahan Karang Mekar	34	2
3	Kelurahan Sungai Lulut	39	2
4	Kelurahan Pekapuran Raya	35	2
5	Kelurahan Kebun Bunga	34	2
6	Kelurahan Banua Anyar	19	1
7	Kelurahan Kuripan	36	2
8	Kelurahan Sungai Bilu	31	2
9	Kelurahan Pemurus Luar	31	2
Jumlah		291	17

❖ *Sumber : Kecamatan Banjarmasin Timur*

➤ **Penduduk**

Tabel 151. Data Penduduk di Kecamatan Banjarmasin Timur Menurut Kelompok Umur Tahun 2022

Kelompok Umur	Laki-Laki		Perempuan		Jumlah	
	jiwa	%	jiwa	%	jiwa	%
0-4	4.572	3,69	4.217	3,40	8.789	7,09
5-9	5.464	4,41	5.141	4,15	10.605	8,56
10-14	5.658	4,56	5.248	4,23	10.906	8,80
15-19	5.211	4,20	4.989	4,02	10.200	8,23
20-24	5.260	4,24	5.146	4,15	10.406	8,40
25-29	4.791	3,87	4.954	4,00	9.745	7,86
30-34	4.770	3,85	4.921	3,97	9.691	7,82
35-39	4.793	3,87	4.773	3,85	9.566	7,72
40-44	4.697	3,79	4.807	3,88	9.504	7,67
45-49	4.400	3,55	4.764	3,84	9.164	7,39
50-54	3.739	3,02	4.068	3,28	7.807	6,30
55-59	2.890	2,33	3.237	2,61	6.127	4,94
60-64	2.176	1,76	2.543	2,05	4.719	3,81
65-69	1.524	1,23	1.701	1,37	3.225	2,60
70-74	747	0,60	966	0,78	1.713	1,38
75 keatas	736	0,59	1.049	0,85	1.785	1,44
Jumlah	61.428	49,56	62.524	50,44	123.952	100

❖ *Sumber : Kecamatan Banjarmasin Timur*

➤ **Prasarana Olahraga**

Tabel 152. Data Prasarana Olahraga Wilayah Kecamatan Banjarmasin Timur Tahun 2022

No	Sarana	Jumlah
1	Sepakbola	3
2	Bulu Tangkis	8
3	Tenis Meja	1
4	Voli	6
5	Basket	1
6	Lapangan Tennis	3
7	Futsal	2
8	Fitness	4
9	Pusat Kebugaran	4
10	Billiard	2
11	Pemancingan	2
12	Panahan	1
Jumlah		37

❖ Sumber : Kecamatan Banjarmasin Timur

➤ **Sarana Peribadatan**

Tabel 153. Data Sarana Peribadatan Wilayah Kecamatan Banjarmasin Timur Tahun 2022

No	Sarana	Jumlah
1	Mesjid	47
2	Musholla	191
3	Gereja	1
4	Vihara	0
5	Pura	2
Jumlah		241

❖ Sumber : Kecamatan Banjarmasin Timur

➤ **Pelayanan**

Tabel 154. Data Pelayanan Perizinan & Non Perizinan di Kecamatan Banjarmasin Timur Tahun 2022

No	Pelayanan	Jumlah
PATEN		
1	Ijin Mendirikan Bangunan (IMB)	0
2	Ijin Gangguan (HO)	0
3	Surat Keterangan Tempat Usaha (SKTU)	349
4	Ijin Salon	0
5	Ijin Kost-Kostan	0
6	Ijin Usaha Mikro Kecil (IUMK)	88
PELAYANAN UMUM / NON PERIJINAN		
7	Legalisasi & Surat Pindah	13
8	Legalisasi Surat Pernyataan Ahli Waris	595
9	Legalisasi Silsilah Waris	0
10	Legalisasi Surat Kuasa Waris	0
11	Legalisasi Surat Pernyataan Hibah	0
12	Legalisasi Surat Nikah	1.358
13	Legalisasi Susunan Keluarga	102
14	Legalisasi Surat Keterangan Tidak Mampu	0
15	Rekomendasi Surat Keterangan Tidak Mampu	285
16	Legalisasi IMB	211
17	Legalisasi HO	29
18	Legalisasi Izin Penumpukan	0
19	Legalisasi Izin Prinsip	0
20	Legalisasi Izin Tower	0
21	Legalisasi Proposal	71
22	Legalisasi Surat Keterangan Kematian	22
23	Rekomendasi Dispensasi Nikah	165
24	Rekomendasi PAUD	0
Total		3.288

❖ *Sumber : Kecamatan Banjarmasin Timur*

KECAMATAN BANJARMASIN BARAT

➤ Luas Wilayah

Tabel 155. Luas Wilayah Kecamatan Banjarmasin Barat Tahun 2022

No	Kelurahan	Luas (km ²)
1	Kelurahan Pelambuan	2,12
2	Kelurahan Basirih	3,65
3	Kelurahan Telaga Biru	1,53
4	Kelurahan Telawang	0,68
5	Kelurahan Teluk Tiram	0,57
6	Kelurahan Belitung Selatan	0,70
7	Kelurahan Belitung Utara	0,74
8	Kelurahan Kuin Selatan	1,72
9	Kelurahan Kuin Cerucuk	1,66
Kecamatan Banjarmasin Barat		13,37

❖ Sumber : Kecamatan Banjarmasin Barat

➤ Rukun Tetangga dan Rukun Warga

Tabel 156. Data RT & RW di Kecamatan Banjarmasin Barat Tahun 2022

No	Kelurahan	RT	RW
1	Kelurahan Pelambuan	69	4
2	Kelurahan Basirih	50	3
3	Kelurahan Telaga Biru	43	3
4	Kelurahan Telawang	35	3
5	Kelurahan Teluk Tiram	31	2
6	Kelurahan Belitung Selatan	42	3
7	Kelurahan Belitung Utara	19	2
8	Kelurahan Kuin Selatan	24	2
9	Kelurahan Kuin Cerucuk	43	3
Jumlah		356	25

❖ Sumber : Kecamatan Banjarmasin Barat

➤ Penduduk

Tabel 157. Data Penduduk di Kecamatan Banjarmasin Barat Menurut Kelompok Umur Tahun 2022

Kelompok Umur	Laki-Laki		Perempuan		Jumlah	
	jiwa	%	jiwa	%	jiwa	%
0-4	3.992	2,99	3.679	2,75	7.671	5,74
5-9	5.802	4,34	5.400	4,04	11.202	8,38
10-14	6.149	4,60	5.563	4,16	11.712	8,76
15-19	5.852	4,38	5.565	4,16	11.417	8,54
20-24	5.809	4,34	5.538	4,14	11.347	8,49
25-29	5.511	4,12	5.258	3,93	10.769	8,05
30-34	5.065	3,79	4.920	3,68	9.985	7,47
35-39	5.409	4,04	5.450	4,08	10.859	8,12
40-44	5.202	3,89	5.373	4,02	10.575	7,91
45-49	4.971	3,72	5.374	4,02	10.345	7,74
50-54	4.223	3,16	4.519	3,38	8.742	6,54
55-59	3.447	2,58	3.695	2,76	7.142	5,34
60-64	2.528	1,89	2.603	1,95	5.131	3,84
65-69	1.682	1,26	1.709	1,28	3.391	2,54
70-74	846	0,63	944	0,71	1.790	1,34
75 keatas	733	0,55	910	0,68	1.643	1,23
Jumlah	67.221	50,27	66.500	49,73	133.721	100

❖ Sumber : Kecamatan Banjarmasin Barat

➤ **Prasarana Olahraga**

Tabel 158. Data Prasarana Olahraga Wilayah Kecamatan Banjarmasin Barat Tahun 2022

No	Sarana	Jumlah
1	Lapangan Sepakbola	0
2	Lapangan Bulu Tangkis	1
3	Lapangan Basket	0
4	Lapangan Bola Voli	1
5	Lapangan Futsal	2
6	Pusat Kebugaran	5
Jumlah		9

❖ *Sumber : Kecamatan Banjarmasin Barat*

➤ **Sarana Peribadatan**

Tabel 159. Data Sarana Peribadatan Wilayah Kecamatan Banjarmasin Barat Tahun 2022

No	Sarana	Jumlah
1	Mesjid	39
2	Musholla	183
3	Gereja	5
4	Vihara	0
5	Pura	0
Total		242

❖ *Sumber : Kecamatan Banjarmasin Barat*

➤ **Pelayanan**

Tabel 160. Data Pelayanan Perizinan & Non Perizinan di Kecamatan Banjarmasin Barat Tahun 2022

No	Pelayanan	Jumlah
1	Legalisasi Surat Pengantar Nikah	1750
2	Legalisasi Surat Keterangan/Pernyataan Ahli Waris	533
3	Legalisasi Surat Kuasa Ahli Waris	195
4	Legalisasi SKTM	523
5	Legalisasi Surat Pengantar Pindah	588
6	Legalisasi Surat Kematian	60
7	Legalisasi Susunan Keluarga	51
8	Legalisasi Surat Hibah	3
9	Proposal	8
10	Dispensasi Nikah	94
11	Surat Keterangan Pendatang	11
12	Lain-lain	104
Jumlah		3.920

❖ *Sumber : Kecamatan Banjarmasin Barat*

KECAMATAN BANJARMASIN TENGAH

➤ Luas Wilayah

Tabel 161. Luas Wilayah Kecamatan Banjarmasin Tengah Tahun 2022

No	Kelurahan	Luas (km ²)
1	Kelurahan Gadang	0,3
2	Kelurahan Kelayan Luar	0,22
3	Kelurahan Mawar	0,47
4	Kelurahan Teluk Dalam	1,78
5	Kelurahan Kertak Baru Ilir	0,47
6	Kelurahan Antasan Besar	0,61
7	Kelurahan Pekapuran Laut	0,22
8	Kelurahan Pasar Lama	0,47
9	Kelurahan Melayu	0,61
10	Kelurahan Kertak Baru Ulu	0,45
11	Kelurahan Seberang Mesjid	0,41
12	Kelurahan Sungai Baru	0,46
Kecamatan Banjarmasin Tengah		6,47

❖ Sumber : Kecamatan Banjarmasin Tengah

➤ **Rukun Tetangga dan Rukun Warga**

Tabel 162. Data RT & RW di Kecamatan Banjarmasin Tengah Tahun 2022

No	Kelurahan	RT	RW
1	Kelurahan Gadang	16	2
2	Kelurahan Kelayan Luar	12	1
3	Kelurahan Mawar	15	2
4	Kelurahan Teluk Dalam	68	5
5	Kelurahan Kertak Baru Ilir	13	2
6	Kelurahan Antasan Besar	22	2
7	Kelurahan Pekapuran Laut	19	2
8	Kelurahan Pasar Lama	22	2
9	Kelurahan Melayu	23	2
10	Kelurahan Kertak Baru Ulu	10	2
11	Kelurahan Seberang Masjid	15	2
12	Kelurahan Sungai Baru	16	2
Jumlah		251	26

❖ *Sumber : Kecamatan Banjarmasin Tengah*

➤ **Penduduk**

Tabel 163. Data Penduduk di Kecamatan Banjarmasin Tengah Menurut Kelompok Umur Tahun 2022

Kelompok Umur	Laki-Laki		Perempuan		Jumlah	
	jiwa	%	jiwa	%	jiwa	%
0-4	2.272	2,78	2.099	2,57	4.371	5,35
5-9	3.094	3,79	3.076	3,77	6.170	7,56
10-14	3.445	4,22	3.309	4,05	6.754	8,27
15-19	3.484	4,27	3.445	4,22	6.929	8,49
20-24	3.541	4,34	3.378	4,14	6.919	8,48
25-29	3.418	4,19	3.230	3,96	6.648	8,14
30-34	3.199	3,92	3.103	3,80	6.302	7,72
35-39	3.450	4,23	3.206	3,93	6.656	8,15
40-44	3.126	3,83	3.288	4,03	6.414	7,86
45-49	3.047	3,73	3.118	3,82	6.165	7,55
50-54	2.476	3,03	2.652	3,25	5.128	6,28
55-59	2.083	2,55	2.407	2,95	4.490	5,50
60-64	1.652	2,02	1.836	2,25	3.488	4,27
65-69	1.163	1,42	1.238	1,52	2.401	2,94
70-74	663	0,81	795	0,97	1.458	1,79
75 keatas	551	0,67	789	0,97	1.340	1,64
Jumlah	40.664	49,81	40.969	50,19	81.633	100

❖ Sumber : Kecamatan Banjarmasin Tengah

➤ **Prasarana Olahraga**

Tabel 164. Data Prasarana Olahraga Wilayah Kecamatan Banjarmasin Tengah Tahun 2022

No	Sarana	Jumlah
1	Gelanggang Olahraga	1
2	Sanggar Senam	4
Jumlah		5

❖ Sumber : Kecamatan Banjarmasin Tengah

➤ **Sarana Peribadatan**

Tabel 165. Data Sarana Peribadatan Wilayah Kecamatan Banjarmasin Tengah Tahun 2022

No	Sarana	Jumlah
1	Mesjid	34
2	Musholla	133
3	Gereja	10
4	Vihara	6
5	Pura	0
Total		183

❖ *Sumber : Kecamatan Banjarmasin Tengah*

➤ **Pelayanan**

Tabel 166. Data Pelayanan Perizinan & Non Perizinan di Kecamatan Banjarmasin Tengah Tahun 2022

No	Pelayanan	Jumlah
1	Surat Keterangan Ahli Waris	437
2	Surat Keterangan Pindah	317
3	Surat Keterangan Kematian	19
4	Surat Keterangan Pengantar Nikah	897
5	Surat Keterangan Tidak Mampu	358
6	Dispensasi Nikah	66
7	Rekomendasi	182
Total		2.276

❖ *Sumber : Kecamatan Banjarmasin Tengah*

KECAMATAN BANJARMASIN UTARA

➤ Luas Wilayah

Tabel 167. Luas Wilayah Kecamatan Banjarmasin Utara Tahun 2022

No	Kelurahan	Luas (km ²)
1	Kelurahan Alalak Tengah	0,93
2	Kelurahan Alalak Utara	3,30
3	Kelurahan Alalak Selatan	1,59
4	Kelurahan Sungai Jingah	4,50
5	Kelurahan Sungai Miai	1,80
6	Kelurahan Surgi Mufti	2,05
7	Kelurahan Pangeran	1,90
8	Kelurahan Antasan Kecil Timur	0,52
9	Kelurahan Kuin Utara	1,05
10	Kelurahan Sungai Andai	6,64
Kecamatan Banjarmasin Utara		24,28

❖ Sumber : Kecamatan Banjarmasin Utara

➤ **Rukun Tetangga dan Rukun Warga**

Tabel 168. Data RT & RW di Kecamatan Banjarmasin Utara Tahun 2022

No	Kelurahan	RT	RW
1	Kelurahan Alalak Tengah	26	2
2	Kelurahan Alalak Utara	47	3
3	Kelurahan Alalak Selatan	24	2
4	Kelurahan Sungai Jingah	28	2
5	Kelurahan Sungai Miai	35	2
6	Kelurahan Surgi Mufti	37	2
7	Kelurahan Pangeran	23	2
8	Kelurahan Antasan Kecil Timur	23	2
9	Kelurahan Kuin Utara	24	2
10	Kelurahan Sungai Andai	72	4
Jumlah		339	23

❖ *Sumber : Kecamatan Banjarmasin Utara*

➤ **Penduduk**

Tabel 169. Data Penduduk di Kecamatan Banjarmasin Utara Menurut Kelompok Umur Tahun 2022

Kelompok Umur	Laki-Laki		Perempuan		Jumlah	
	jiwa	%	jiwa	%	jiwa	%
0-4	4.978	3,25	4.688	3,06	9.666	6,31
5-9	6.305	4,11	6.232	4,07	12.537	8,18
10-14	7.340	4,79	7.021	4,58	14.361	9,37
15-19	6.134	4,00	6.524	4,26	12.658	8,26
20-24	6.964	4,54	7.221	4,71	14.185	9,26
25-29	6.707	4,38	6.498	4,24	13.205	8,62
30-34	6.162	4,02	6.155	4,02	12.317	8,04
35-39	6.011	3,92	5.992	3,91	12.003	7,83
40-44	5.389	3,52	5.634	3,68	11.023	7,19
45-49	4.553	2,97	4.940	3,22	9.493	6,19
50-54	4.062	2,65	4.514	2,95	8.576	5,60
55-59	3.786	2,47	4.111	2,68	7.897	5,15
60-64	3.010	1,96	3.182	2,08	6.192	4,04
65-69	2.357	1,54	2.424	1,58	4.781	3,12
70-74	1.318	0,86	1.400	0,91	2.718	1,77
75 keatas	659	0,43	988	0,64	1.647	1,07
Jumlah	75.735	49,42	77.524	50,58	153.259	100

❖ *Sumber : Kecamatan Banjarmasin Utara*

➤ **Prasarana Olahraga**

Tabel 170. Data Prasarana Olahraga Wilayah Kecamatan Banjarmasin Utara Tahun 2022

No	Sarana	Jumlah
1	Gedung Bulu Tangkis	4
2	Lapangan Sepakbola	2
3	Gedung Futsal	4
4	Lapangan Voli	3
5	Gedung Taekwondo	1
6	Lapangan Tennis	1
7	Lapangan Basket	3
8	Gym	3
9	Panjat Tebing	2
10	Lapangan One Gate Ball	1
Jumlah		24

❖ Sumber : Kecamatan Banjarmasin Utara

➤ **Sarana Peribadatan**

Tabel 171. Data Sarana Peribadatan Wilayah Kecamatan Banjarmasin Utara Tahun 2022

No	Sarana	Jumlah
1	Mesjid	50
2	Musholla	191
3	Gereja	1
4	Vihara	0
5	Pura	0
Total		242

❖ Sumber : Kecamatan Banjarmasin Utara

➤ **Pelayanan**

Tabel 172. Data Pelayanan Perizinan & Non Perizinan di Kecamatan Banjarmasin Utara Tahun 2022

No	Pelayanan	Jumlah
1	Surat Pernyataan Waris	654
2	Surat Kuasa Waris	512
3	Pengantar IMB	0
4	Surat Keterangan Pindah	210
5	Legalisasi Pengantar Nikah	1.713
6	Dispensasi Nikah	114
7	Daftar Susunan Keluarga	164
8	Legalisasi Surat Keterangan Kematian	23
9	Proposal	40
10	SKTM Berobat	245
11	SKTM untuk Pendidikan	88
12	Pengantar Izin Keramaian	0
13	Surat Lain-lain	684
Total		4.447

❖ *Sumber : Kecamatan Banjarmasin Utara*

KECAMATAN BANJARMASIN SELATAN

➤ Luas Wilayah

Tabel 173. Luas Wilayah Kecamatan Banjarmasin Selatan Tahun 2022

No	Kelurahan	Luas (km ²)
1	Kelurahan Kelayan Selatan	1,78
2	Kelurahan Pekauman	0,36
3	Kelurahan Kelayan Barat	0,29
4	Kelurahan Kelayan Tengah	0,19
5	Kelurahan Kelayan Timur	4,83
6	Kelurahan Tanjung Pagar	4,02
7	Kelurahan Murung Raya	0,66
8	Kelurahan Kelayan Dalam	0,35
9	Kelurahan Pemurus Dalam	4,23
10	Kelurahan Pemurus Baru	1,42
11	Kelurahan Mantuil	11,40
12	Kelurahan Basirih Selatan	8,73
Kecamatan Banjarmasin Selatan		38,26

❖ Sumber : Kecamatan Banjarmasin Selatan

➤ **Rukun Tetangga dan Rukun Warga**

Tabel 174. Data RT & RW di Kecamatan Banjarmasin Selatan Tahun 2022

No	Kelurahan	RT	RW
1	Kelurahan Kelayan Selatan	29	2
2	Kelurahan Pekauman	24	2
3	Kelurahan Kelayan Barat	15	1
4	Kelurahan Kelayan Tengah	21	2
5	Kelurahan Kelayan Timur	39	2
6	Kelurahan Tanjung Pagar	24	2
7	Kelurahan Murung Raya	29	2
8	Kelurahan Kelayan Dalam	22	2
9	Kelurahan Pemurus Dalam	50	4
10	Kelurahan Pemurus Baru	35	2
11	Kelurahan Mantuil	26	2
12	Kelurahan Basirih Selatan	28	2
Jumlah		342	25

❖ *Sumber : Kecamatan Banjarmasin Selatan*

➤ **Penduduk**

Tabel 175. Data Penduduk di Kecamatan Banjarmasin Selatan Menurut Kelompok Umur Tahun 2022

Kelompok Umur	Laki-Laki		Perempuan		Jumlah	
	jiwa	%	jiwa	%	jiwa	%
0-4	5.579	3,70	5.196	3,44	10.775	7,14
5-9	6.713	4,45	6.683	4,43	13.396	8,88
10-14	6.745	4,47	7.080	4,69	13.825	9,16
15-19	6.986	4,63	6.563	4,35	13.549	8,98
20-24	6.459	4,28	6.311	4,18	12.770	8,46
25-29	6.408	4,25	5.942	3,94	12.350	8,18
30-34	6.152	4,08	5.999	3,98	12.151	8,05
35-39	6.055	4,01	6.000	3,98	12.055	7,99
40-44	5.877	3,89	5.895	3,91	11.772	7,80
45-49	5.417	3,59	5.404	3,58	10.821	7,17
50-54	4.413	2,92	4.582	3,04	8.995	5,96
55-59	3.503	2,32	3.728	2,47	7.321	4,85
60-64	2.287	1,52	2.471	1,64	4.758	3,15
65-69	1.571	1,04	1.527	1,01	3.098	2,05
70-74	898	0,60	1.031	0,68	1.929	1,28
75 keatas	615	0,41	814	0,54	1.429	0,95
Jumlah	75.678	50,15	75.226	49,85	150.904	100

❖ *Sumber : Kecamatan Banjarmasin Selatan*

➤ **Prasarana Olahaga**

Tabel 176. Data Prasarana Olahraga Wilayah Kecamatan Banjarmasin Selatan Tahun 2022

No	Sarana	Jumlah
1	Sepakbola	5
2	Bola Voli	2
3	Bulu Tangkis	8
4	Bola Basket	4
5	Tenis Lapangan	3
6	Tenis Meja	3
7	Futsal	6
8	Renang	1
9	Bela Diri (Pencak Silat, Karate, dll)	3
10	Billyard	1
11	Pusat Kebugaran	6
Jumlah		42

❖ *Sumber : Kecamatan Banjarmasin Selatan*

➤ **Sarana Peribadatan**

Tabel 177. Data Sarana Peribadatan Wilayah Kecamatan Banjarmasin Selatan Tahun 2022

No	Sarana	Jumlah
1	Mesjid	47
2	Musholla	201
3	Gereja	4
4	Vihara	1
5	Pura	0
Total		242

❖ *Sumber : Kecamatan Banjarmasin Selatan*

➤ **Pelayanan**

Tabel 178. Data Pelayanan Perizinan & Non Perizinan di Kecamatan Banjarmasin Selatan Tahun 2022

No	Pelayanan	Jumlah
1	Legalisasi Pindah	94
2	Legalisasi Waris	510
3	Legalisasi Pengantar Nikah	1.842
4	Legalisasi Susunan Keluarga	69
5	Legalisasi Surat Keterangan Tidak Mampu	962
6	Usulan Pensiun, Masuk TNI/Polisi/Asabri	109
7	Proposal	20
8	Legalisasi Kematian	10
9	Dispensasi Nikah	119
10	Umum dan Lainnya	94
Total		3.829

❖ *Sumber : Kecamatan Banjarmasin Selatan*

